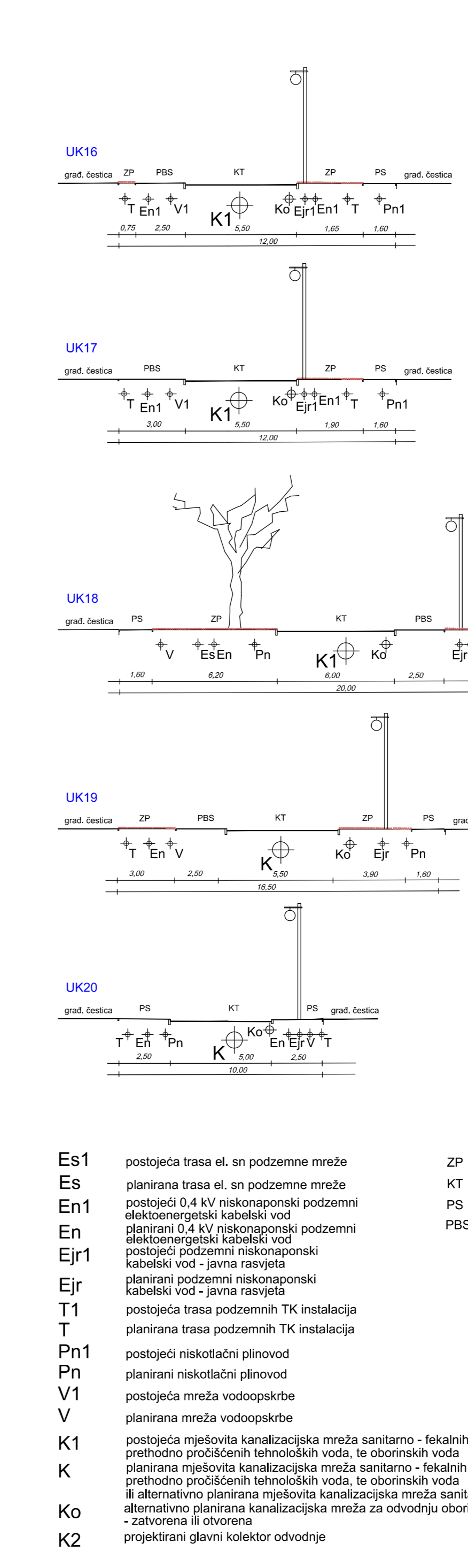
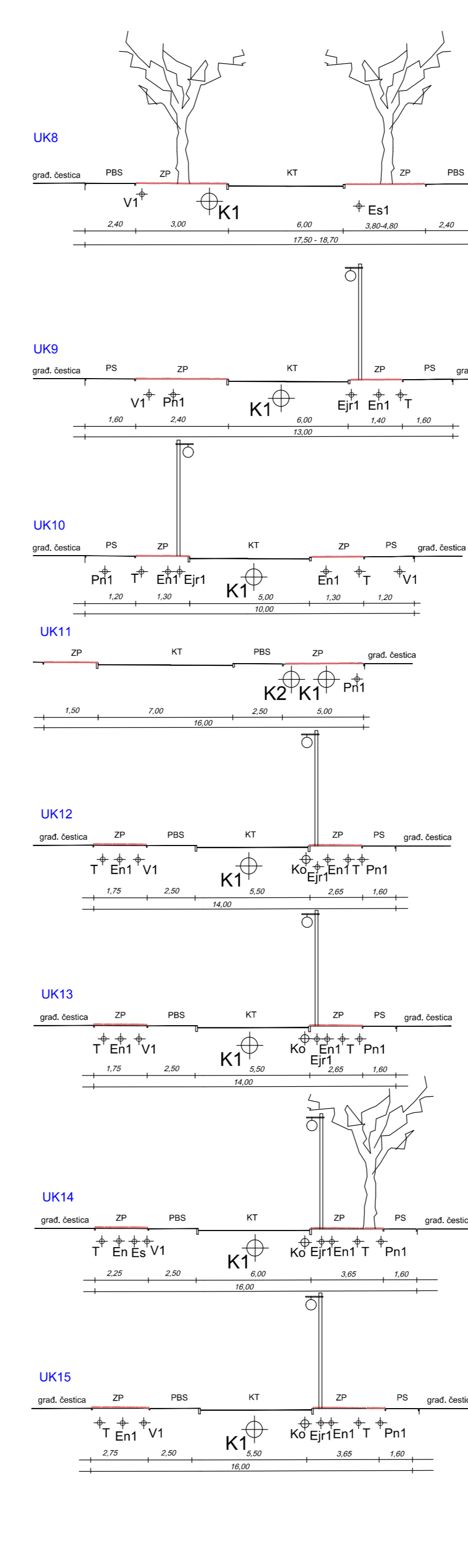
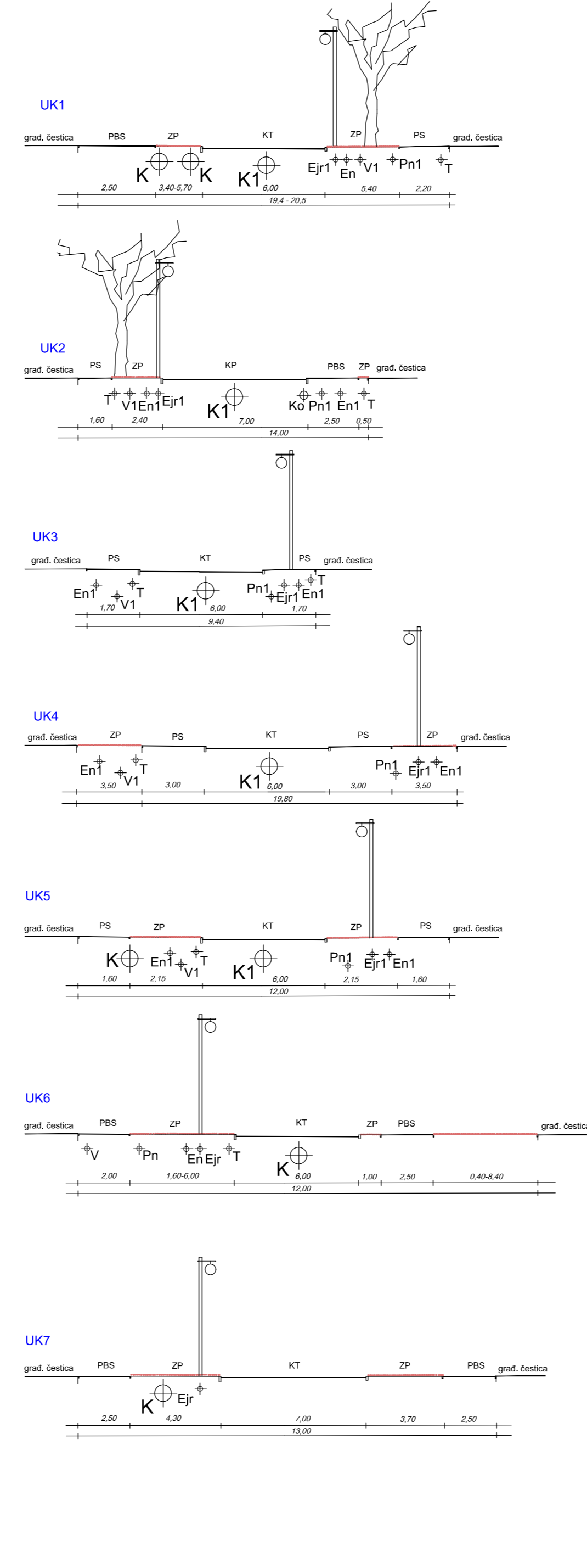


KARAKTERISTIČNI POPREČNI PROFILI ULICA



- Es1 postojeća trasa el. sn podzemne mreže
- Es planirana trasa el. sn podzemne mreže
- En1 postojeći 0.4 kV niskonaponski podzemni elektroenergetski kabelski vod
- En planirani 0.4 kV niskonaponski podzemni elektroenergetski kabelski vod
- Ejr1 postojeći podzemni niskonaponski kabelski vod - javna rasvjeta
- Ejr planirani podzemni niskonaponski kabelski vod - javna rasvjeta
- T1 postojeća trasa podzemnih TK instalacija
- T planirana trasa podzemnih TK instalacija
- Pn1 postojeći niskotlačni plinovod
- Pn planirani niskotlačni plinovod
- V1 postojeća mreža vodoopskrbe
- V planirana mreža vodoopskrbe
- K1 postojeća mješovita kanalizacijska mreža sanitarno - fekalnih i prethodno pročišćenih tehnoloških voda, te oborinskih voda
- K planirana mješovita kanalizacijska mreža sanitarno - fekalnih i prethodno pročišćenih tehnoloških voda, te oborinskih voda ili alternativno planirana mješovita kanalizacijska mreža sanitarno-fekalnih voda
- Ko alternativno planirana kanalizacijska mreža za odvodnju oborinskih voda
- K2 zatvorena ili otvorena projektirani glavni kolektor odvodnje
- ZP zelena površina
- KT kolnička traka
- PS pješačka staza
- PBS pješačko-biciklistička staza

LEGENDA

- GRANICA OBUHVATA III. ID DPU
- GRANICA OBUHVATA DPU
- GRANICA GRAĐEVINSKOG PODRUČJA GRADA PRELOGA
- BROJ I GRANICA POSTOJEĆE KATASTARSKE ČESTICE
- BROJ I GRANICA NOVOPLANIRANE GRAĐEVNE ČESTICE
- POSTOJEĆA GRAĐEVINA
- POSTOJEĆA CESTA
- PLANIRANA CESTA
- ULIČNI KORIDOR S OZNAKOM KORIDORA
- PJEŠAČKE STAZE
- PARKIRALIŠNE PLOŠTINE UNUTAR GRAĐEVNE ČESTICE
- PJEŠAČKE I ZELENE PLOŠTINE U SASTAVU ULIČNIH KORIDORA
- ZELENE PLOŠTINE UNUTAR ULIČNOG KORIDORA
- GRANICA NAMJENE UNUTAR PLANIRANE GRAĐEVNE ČESTICE
- ULIČNI DRVOVED

10
0 20 40 100 m

PRIJEDLOG ZA JAVNU RASPRAVU

ŽUPANIJA MEDIMURSKA ŽUPANIJA		GRAD PRELOG	
NAZIV DETALJNOG PLANA: III. IZMJENE I DOPUNE DETALJNOG PLANA UREĐENJA DIJELA NASELJA JUG U PRELOGU ("Službeni glasnik Međimurske županije" broj 8/04, 5/09 i 5/13)			
NAZIV KARTOGRAFSKOG PRIKAZA: PLAN KOMUNALNE INFRASTRUKTURE - PLAN PROMETA			
BROJ KARTOGRAFSKOG PRIKAZA: 2.1.		MJERILLO KARTOGRAFSKOG PRIKAZA: 1:2000	
ODLUKA O IZRADI ID DETALJNOG PLANA UREĐENJA: SLUŽBENI GLASNIK MEDIMURSKOG ŽUPANIJE BR. 3/19		ODLUKA PREDSTAVNIČKOG TIJELA O DONOŠENJU PLANA: SLUŽBENI GLASNIK MEDIMURSKOG ŽUPANIJE BR. X	
OBJAVA JAVNE RASPRAVE: "MEDIMURSKE NOVINE" OD 09.08.2019.		JAVNI UVID ODRŽAN: OD 19.08.2019. DO 28.08.2019.	
PEČAT TIJELA ODGOVORNOG ZA PROVOĐENJE JAVNE RASPRAVE:		ODGOVORNA OSOBA ZA PROVOĐENJE JAVNE RASPRAVE:	
		Željko Poredoš, mag.ing.traff. ime, prezime i potpis	
PRAVNA OSOBA KOJA JE IZRADILA PLAN: URBIA d.o.o. Čakovec		I. G. Kovačića 10, Čakovec; tel. 040/373 400	
PEČAT PRAVNE OSOBE KOJA JE IZRADILA PLAN:		ODGOVORNI VODITELJ:	
direktor: Vesna Makovec, dipl.ing.arh.		ovlaštena arhitektica urbanistica: Vesna Makovec, dipl.ing.arh.	
BROJ PLANA: DPU - 01/2019		DATUM: 8/2019	
STRUČNI TIM U IZRADI PLANA: 1. V. Makovec, dipl.ing.arh. 2. B. Perhoč, dipl.ing.arh. 3. I. Perhoč, mag.ing.arh.		4. B. Balent, struč.spec.ing.aedif. 5. N. Kerovec, bacc.ing.evolut.sust. 6. M. Bakač, dipl.oec.	
PEČAT PREDSTAVNIČKOG TIJELA:		PREDSJEDNIK PREDSTAVNIČKOG TIJELA:	
		X ime, prezime i potpis	
ISTOVJETNOST S IZVORNOM OVIJERAVOM:		PEČAT:	
ime, prezime i potpis			