

II. EVIDENCIJA POSTUPKA IZRADE I DONOŠENJA ID PPUG

1. Odluka o izradi VI. izmjena i dopuna Prostornog plana uređenja Grada Preloga (Sl.gl.Međ.žup.br. 7/03, 22/08, 5/09, 4/12 i 18/14), Klasa: 350-02/18-01/3, Ur.broj: 2109/14-01-18-1, Prelog 22. ožujka 2018., objavljeno u Sl.gl.Međ.žup. br. 4/18
2. Obavijest o izradi VI. izmjena i dopuna Prostornog plana uređenja Grada Preloga (Sl.gl.Međ.žup.br. 7/03, 22/08, 5/09, 4/12 i 18/14)
 - Ministarstvo graditeljstva i prostornog uređenja, Hrvatski zavod za prostorni razvoj
 - mrežne stranice Grada Preloga
3. Upit za dostavu zahtjeva za izradu VI. izmjena i dopuna Prostornog plana uređenja Grada Preloga s preslikom dostavnica
4. Zaprimitljeni zahtjevi tijela s javnim ovlastima:
 - Općina Donji Kraljevec
 - Općina Mala Subotica
 - Hrvatske ceste d.o.o. za upravljanje, građenje i održavanje državnih cesta, Sektor za razvoj i strateško planiranje, Odjel za razvoj i planiranje, Zagreb
 - Pre-kom d.o.o. Prelog
 - JANAF, Sektor razvoja i investicija, Zagreb
 - Ministarstvo gospodarstva, poduzetništva i obrta, Zagreb
 - Županijska uprava za ceste Međimurske županije, Čakovec
 - Ministarstvo unutarnjih poslova, Policijska uprava Međimurska, Služba zajedničkih i upravnih poslova, Inspektorat unutarnjih poslova, Čakovec
 - Hrvatske šume, Uprava šuma podružnica Koprivnica
 - Međimurske vode d.o.o., Čakovec
 - INA industrija nafte d.d., Istraživanje i proizvodnja nafte i plina, Zagreb
 - Ministarstvo državne imovine, Zagreb
 - Zavod za prostorno uređenje Međimurske županije
 - Ministarstvo poljoprivrede, Zagreb
 - Ministarstvo unutarnjih poslova, Ravnateljstvo civilne zaštite, Čakovec
 - Ministarstvo poljoprivrede, Zagreb
 - Hrvatske vode, VGO za Muru i gornju Dravu, Varaždin
 - Ministarstvo zaštite okoliša i energetike, Zagreb
 - Ministarstvo kulture, Uprava za zaštitu kulturne baštine, Konzervatorski odjel u Varaždinu
 - Ministarstvo gospodarstva, poduzetništva i obrta, Sektor za rudarstvo, Zagreb - mail
 - HEP – operator distribucijskog sustava d.o.o. Čakovec
 - Međimurje plin d.o.o. Čakovec - mail
 - Hrvatski telekom d.d. Zagreb
 - A1 Hrvatska d.o.o. Zagreb
 - Agencija za ugljikovodike, Zagreb
5. Zaprimitljeni zahtjevi fizičkih i pravnih osoba:
 - Međimurske vode d.o.o., Čakovec
 - Tehnix d.o.o., Donji Kraljevec
 - RE-GRA d.o.o., Prelog
 - RE MA invest d.o.o., Prelog

PRIJEDLOG ZA JAVNU RASPRAVU

- Vupak d.o.o., Prelog
 - DF I.N.A.T. d.o.o., Prelog
 - Mlinarić Marija, Prelog
 - HEPLAST-PIPE d.o.o., Prelog
 - Rešetar Damir, Prelog
 - CREOCON d.o.o., Prelog
 - Horvat Slava i drugi, Cirkovljan
 - Najman Ivana, Cirkovljan
 - Novak Mario, Domašinec
 - Grupa građana Prelog
 - Zadol Grupa g.o.o., Prelog
 - Tehnix d.o.o., Donji Kraljevec
 - Pavčec - Kregar Ana, Strahoninec
 - EEG Biogas d.o.o.
6. Državna geodetska uprava, Središnji ured, Sektor za infrastrukturu prostornih podataka, Služba prostornih podataka, servisa i arhiva, Odjel prostornih podataka i servisa Zagreb, Klasa 935-01/19-01/01, Ur.broj: 541-05-02-01/1-19-6, Zagreb 17.01.2019.
 7. Odluka kojom se utvrđuje da nije potrebno provesti stratešku procjenu utjecaja na okoliš za VI. izmjene i dopune Prostornog plana uređenja Grada Preloga (Sl.gl.Međ.žup.br. 7/03, 22/08, 5/09, 4/12 i 18/14), Klasa: 350-02/19-01/01, Urbroj: 2109/14-02-19-40, Prelog, 07. studeni 2019.
 8. Zaključak gradonačelnika o utvrđivanju Prijedloga VI. izmjena i dopuna Prostornog plana uređenja Grada Preloga za javnu raspravu, KLASA: 350-02/18-01/3, URBROJ: 2109/14-02-20-93, od 05. ožujak 2020.
 9. Sažetak za javnost

VI. izmjene i dopune Prostornog plana uređenja Grada Preloga
 Obrazloženje – Evidencija postupka izrade i donošenja ID PPUG
 PRIJEDLOG ZA JAVNU RASPRAVU

Stranica 718 - Broj 4

"SLUŽBENI GLASNIK MEĐIMURSKJE ŽUPANIJE"

30. ožujka 2018.

UKUPNO:	209.000,00	381.000,00	355.307,15	93,26
---------	------------	------------	------------	-------

4. ODRŽAVANJE NERAZVRSTANIH CESTA

	MJESNI ODBOR	PLAN 2017.	ID PLANA 2017.	IZVRŠENJE U 2017.	% IZVRŠENJA
1.	PRELOG	150.000,00	165.000,00	181.397,80	109,94
2.	ČEHOVEC	20.000,00	35.000,00	32.659,50	93,31
3.	OTOK	6.000,00	2.000,00	1.535,75	76,79
4.	CIRKOVLJAN	20.000,00	10.000,00	8.178,75	81,79
5.	DRAŠKOVEC	25.000,00	15.000,00	11.197,29	74,65
6.	HEMUŠEVEC	5.000,00	5.000,00	3.168,25	63,37
7.	OPOROVEC	12.000,00	8.000,00	4.851,50	60,64
8.	ČUKOVEC	8.000,00	10.000,00	8.721,70	87,22
	UKUPNO:	246.000,00	250.000,00	251.710,54	100,68

5. JAVNA RASVJETA

	MJESNI ODBOR	PLAN 2017.	ID PLANA 2017.	IZVRŠENJE U 2017.	% IZVRŠENJA
1.	PRELOG	330.000,00	310.000,00	330.832,04	106,72
2.	ČEHOVEC	25.000,00	24.000,00	23.273,01	96,97
3.	OTOK	12.000,00	9.000,00	10.117,94	112,43
4.	CIRKOVLJAN	25.000,00	24.000,00	25.266,43	105,28
5.	DRAŠKOVEC	30.000,00	24.500,00	26.276,34	107,25
6.	HEMUŠEVEC	5.000,00	2.500,00	4.275,73	171,03
7.	OPOROVEC	15.000,00	14.000,00	14.009,68	100,07
8.	ČUKOVEC	10.000,00	7.000,00	8.077,43	115,39
	UKUPNO:	452.000,00	415.000,00	442.128,60	106,54

REKAPITULACIJA

	MJESNI ODBOR	PLAN 2017.	ID PLANA 2017.	IZVRŠENJE U 2017.	% IZVRŠENJA
1.	PRELOG	1.260.000,00	1.348.500,00	1.330.450,04	98,66
2.	ČEHOVEC	158.000,00	151.000,00	142.930,15	94,66
3.	OTOK	99.000,00	92.000,00	87.739,79	95,37
4.	CIRKOVLJAN	167.000,00	137.000,00	130.888,67	95,54
5.	DRAŠKOVEC	175.000,00	170.500,00	162.608,27	95,37
6.	HEMUŠEVEC	56.000,00	45.500,00	43.603,49	95,83
7.	OPOROVEC	131.000,00	85.500,00	79.285,71	92,73
8.	ČUKOVEC	118.000,00	119.000,00	115.876,79	97,38
	UKUPNO:	2.164.000,00	2.149.000,00	2.093.382,91	95,69

GRADONAČELNIK GRADA PRELOGA

KLASA: 363-05/16-01/34
 URBROJ: 2109/14-02-18-3
 Prelog, 15. ožujka 2018.

GRADONAČELNIK
 Ljubomir Kolarek, dr.med.vet., v.r.

Statuta Grada Preloga („Službeni glasnik Međimurske županije“, broj 10/09., 26/10., 23/11. i 5/13.), Gradsko vijeće Grada Preloga na 6. sjednici održanoj 22.03. 2018. donijelo je.

ODLUKU

o izradi VI. izmjena i dopuna Prostornog plana uređenja Grada Preloga

Članak 1.

Pristupa se izradi VI. izmjena i dopuna Prostornog plana uređenja Grada Preloga („Službeni glasnik Međimurske županije“, broj 7/03, 22/08, 5/09, 4/12 i 18/14); (u daljnjem tekstu: Izmjene i dopune Prostornog plana).

II.

Na temelju članka 86. stavka 3. Zakona o prostornom uređenju („Narodne novine“ broj 153/13 i 65/17) i članka 36.

VI. izmjene i dopune Prostornog plana uređenja Grada Preloga
 Obrazloženje – Evidencija postupka izrade i donošenja ID PPUG
 PRIJEDLOG ZA JAVNU RASPRAVU

30. ožujka 2018.

“SLUŽBENI GLASNIK MEĐIMURSKJE ŽUPANIJE”

Broj 4 - Stranica 719

1. Pravna osnova Izmjena i dopuna Prostornog plana

Članak 2.

Pravna osnova za izradu i donošenje Izmjena i dopuna Prostornog plana je Zakon o prostornom uređenju („Narodne novine“ broj 153/13 i 65/17), sukladno kojem je donošenje, te izmjena i dopuna prostornih planova gradske razine utvrđena u nadležnosti gradskih vijeća.

2. Razlozi Izmjena i dopuna Prostornog Plana

Članak 3.

Izmjene i dopune Prostornog plana pokreću se radi usklađenja Prostornog plana s posebnim propisima i aktima Međimurske županije i Grada Preloga od utjecaja na razvoj i uređenje prostora Grada, a koji su mijenjani ili usvojeni nakon usvajanja Odluke o donošenju V. izmjena i dopuna Prostornog plana uređenja Grada Preloga iz 2014. godine, te obuhvaćaju problematiku iz sektora prometa, infrastrukturnih sustava, vodnog gospodarstva, gospodarstva otpadom, energetske učinkovitosti, zaštite okoliša, prirode i kulturnih dobara, sustava civilne zaštite, razvoja civilnog društva i drugo.

Grafičke dijelove Prostornog plana potrebno je uskladiti s važećim kartografskim HTRS96/TM koordinatnim sustavom Državne geodetske uprave.

Prostorni plan je potrebno uskladiti s Uredbom o informacijskom sustavu prostornog uređenja („Narodne novine“ broj 115/15.)

Ostali razlozi:

- usvajanje zaprimljene inicijative Međimurskih voda d.o.o. Čakovec, prema članku 85. Zakona o prostornom uređenju, KLASA: 350-02/17-01/07, URBR0J: 346-17-1, zaprimljena 24. SRPNJA 2017., kojom se traži korekcija Prostornog plana u smislu promjene koncepta odvodnje i zbrinjavanja otpadnih voda naselja Prelog i Otok na način da se sustavi priključe na aglomeraciju Podbeat
- usvajanje zaprimljene inicijative Tehnix d.o.o. Donji Kraljevec, prema članku 85. Zakona o prostornom uređenju, KLASA: 350-02/18-01/02, URBR0J: 383-18-1, zaprimljena 09. ožujka 2018., kojom se traži korekcija Prostornog plana radi utvrđivanja lokacije za ugostiteljsko – turističku namjenu u funkciji hostela kapaciteta do 100 postelja, kampa, te turističkog naselja banjalova, sve sukladno odgovarajućim pravilnicima za navedene vrste turističkih sadržaja, te mogućnost gradnje pratećih sportskih i rekreacijskih sadržaja i to:
- prenamjenom poljoprivrednog zemljišta oznake P1 – kat. čest. br. 595/3 k.o. Cirkovljan
- prenamjenom šumskog zemljišta oznake Š1 – šume isključivo osnovne namjene, gospodarske šume – kat. čest. br. 3258/11, 3257/1 i 3256/2 k.o. Prelog
- analiza i revizija granica građevinskih područja naselja, namjene i stanja izgrađenosti izgrađenih građevinskih područja naselja
- analiza i revizija lokacija, namjene, granica i uvjeta korištenja za izdvojena građevinska područja izvan naselja
- analiza i revizija Plana u pogledu usklađenja s izgradnjom ozakonjenom u postupcima ozakonjenja nelegalno izgrađenih zgrada prema posebnim propisima

- analiza i revizija planirnog stanja i revidiranje uvjeta za obavljanje proizvodnih, poslovnih i turističkih gospodarskih djelatnosti unutar područja Grada
- revizija mreže kategoriziranih i nekategoriziranih cestovnih prometnica
- usklađenje stanja izvedene infrastrukture na cijelom području Grada
- revizija statusa kulturnih dobara, spomenika prirode i ekološke mreže „Natura 2000“ s obzirom na važeće propise
- usklađenje uvjeta za lociranje i gradnju poljoprivrednih sadržaja iz Prostornog plana s nacionalnim propisima i zajedničkoj europskoj poljoprivrednoj politici
- usklađenje Plana propisima iz djelatnosti gospodarstva otpadom
- preispitivanje namjene površina prema zaprimljenim inicijativama građana prema članku 85. Zakona o prostornom uređenju, sukladno pozivu koji će se objaviti na mrežnim stranicama Grada Preloga
- korekcije stanja u prostoru prema zahtjevima tijela s javnim ovlastima izdanim prema članku 90. Zakona o prostornom uređenju.

3. Obuhvat Izmjena i dopuna Prostornog plana

Članak 4.

Obuhvat Izmjena i dopuna Prostornog plana odnosi se na cijelo područje jedinice lokalne samouprave – Grada Preloga.

Pa obimu se radi o sveobuhvatnoj reviziji prostorno-planskog dokumenta.

Predviđa se izmjena tekstualnog dijela za provedbu Prostornog plana i svih grafičkih dijelova Prostornog plana, kojima se osigurava provedba razloga iz članka 3. ove Odluke.

Izmjene i dopune Prostornog plana radić će se na digitalnim topografskim podlogama, ortofoto podlogama i katastarskim podlogama koje će pribaviti pri Državnoj geodetskoj upravi.

4. Sažeta ocjena stanja u obuhvatu Prostornog plana

Članak 5.

Prostorni plan uređenja Grada Preloga cjelovito je revidiran 2014. godine.

Ciljane VI. izmjene i dopune Prostornog plana Grada Preloga predviđane su 2015. godine, u funkciji iskoristivanja izvora geotermalne vode u Daškavcu (DR – I) za potrebe osiguranja prostora za lociranje poljoprivredne, plateničke, odnosno stakleničke proizvodnje, no radi odustajanja podnositelja inicijative za navedenim projektom, navedene izmjene i dopune Prostornog plana nisu provedene.

U međuvremenu su se promijenile i okolnosti evidentiranja prostora, te legislativa iz područja geodezije, prostornog uređenja, gradnje, zaštite okoliša, zaštite prirode, gospodarstva otpadom i drugih, te je potrebno izvršiti reviziju Prostornog plana radi prilagodbe dokumenta važećim propisima.

Izmjenama i dopunama Prostornog plana se ne predviđaju drugačije gospodarske djelatnosti ni namjene, koje bi bile suprotne već obađenim u važećem dokumentu.

5. Ciljevi i programska polazišta Izmjena i dopuna Prostornog plana

Članak 6.

Osnova za pokretanje ovih Izmjena i dopuna Prostornog plana su inicijative zaprimljene prema članku 85. Zakona o prostornom uređenju od t.d. Međimurske vode d.o.o. Čakovec i Tehnix d.o.o. Donji Kraljevec.

Cilj izrade Izmjena i dopuna Prostornog plana je revizija važećeg planskog dokumenta i usklađenje s europskim i nacionalnim propisima, planovima razvoja Županije i Grada, te ugradnja opravdanih inicijativa pravnih osoba i građana u prostorni planski dokument.

Programska polazišta za Izmjene i dopune Prostornog plana zasnovana su na važećim nacionalnim propisima, Strategiji razvoja Republike Hrvatske, Međimurske županije i Grada.

6. Popis sektorskih strategija, planova, studija i drugih dokumenata propisanih posebnim zakonima kojima, odnosno u skladu s kojima se utvrđuju zahtjevi za izradu Izmjena i dopuna Prostornog plana

Članak 7.

Za potrebe izrade Izmjena i dopuna Prostornog plana će se koristiti:

- javno dostupni podaci o prostoru, stanovništvu, gospodarstvu i drugi javni podaci
- podacima javnopravnih tijela, pribavljeni od javnopravnih tijela, temeljem upita prema članku 90. Zakona o prostornom uređenju
- Strategija prostornog uređenja Republike Hrvatske („Narodne novine“ broj 106/17)
- Strategija prometnog razvoja Republike Hrvatske 2014.- 2020.
- Prostorni plan Međimurske županije
- Strategija razvoja Grada Preloga
- Studija izvodljivosti aglomeracija na području Međimurja veličine 2000 – 10000 ES
- drugi strateški i razvojni dokumenti relevantni za prostor Grada.

7. Način pribavljanja stručnih rješenja

Članak 8.

Stručna rješenja za izradu Izmjena i dopuna Prostornog plana čine javni akti i elaborati navedeni u članku 7. ove Odluke.

Podaci po sektorima pribavit će se u sklopu zahtjeva javnopravnih tijela, temeljem upita prema članku 90. Zakona o prostornom uređenju.

S obzirom na razloge Izmjena i dopuna Prostornog plana navedene u članku 3. ove Odluke, ucjenjuje se da za potrebe izrade Izmjena i dopuna Prostornog plana neće biti potrebna dodatna stručna rješenja, osim navedenih u stavka 1. ovog članka.

Ukoliko se u postupku izrade nacrtu prijedloga Izmjena i dopuna Prostornog plana pokaže potreba za posebnim tehničkim rješenjima izvan ovlasti koje po zakonu ima prostorni planer, navedena rješenja će se pribaviti u postupku izrade Izmjena i dopuna Plana, u vidu posebne stručne podloge.

Sukladno Uredbi o strateškoj procjeni utjecaja strategije, plana i programa na okoliš („Narodne novine“ broj 3/17) za potrebe izrade Izmjena i dopuna Prostornog plana provest će se procedura postupka ocjene o potrebi izrade strateške procjene utjecaja plana na okoliš.

8. Popis javnopravnih tijela i osoba određenih posebnim propisima, koja daju zahtjeve za izradu Izmjena i dopuna Prostornog plana

Članak 9.

Javnopravna tijela i osobe kojima se upućuju pozivi za izdavanje zahtjeva za izradu Izmjena i dopuna Prostornog plana, prema članku 90. Zakona o prostornom uređenju, su:

1. Ministarstvo zaštite okoliša i energetike, Uprava za zaštitu prirode, Radnička cesta 80, Zagreb
2. Ministarstvo pomorstva, prometa i infrastrukture, Prilavje 14, 10000 Zagreb
3. Ministarstvo kulture, Uprava za zaštitu kulturne baštine, Konzervatorski odjel u Varaždinu, Ivana Gundulića 2, 42000 Varaždin
4. Ministarstvo poljoprivrede, Ul. Grada Vukovana 78, Zagreb
5. Ministarstvo poljoprivrede, Uprava za šumarstvo, lovstvo i drvenu industriju, Planinska 2A Zagreb
6. Ministarstvo unutarnjih poslova, Policijska uprava međimurska, Odjel zajedničkih i upravnih poslova, Jakovca Gotovca, Čakovec
7. Ministarstvo državne imovine, Dežmanova 10, Zagreb
8. Hrvatska agencija za okoliš i prirodu, Radnička cesta 80/7, Zagreb
9. Hrvatska regulatorna agencija za mrežne djelatnosti, R. F. Milanovića 9, Zagreb
10. Hrvatska poljoprivredno-šumarska savjetodavna služba, Podružnica Međimurske županije, Zrinsko-Frankopanska 9/III, 40000 Čakovec
11. Državna uprava za zaštitu i spašavanje, Područni ured za zaštitu i spašavanje Čakovec, Zrinsko-Frankopanska 9, Čakovec
12. Ured državne uprave u Međimurskoj županiji, Služba za gospodarstvo i imovinsko – pravne poslove, Odjel za gospodarstvo, Rudera Boškovića 2, Čakovec
13. Međimurska županija, Upravni odjel za prostorno uređenje, gradnju i zaštitu okoliša, R. Boškovića 2, Čakovec
14. Međimurska županija, Upravni odjel za gospodarske djelatnosti, R. Boškovića 2, Čakovec
15. Međimurska županija, Upravni odjel za društvene djelatnosti, R. Boškovića 2, Čakovec
16. Međimurska županija, Zavod za prostorno uređenje Međimurske županije, Rudera Boškovića 2, Čakovec
17. Međimurska priroda, Javna ustanova za zaštitu prirode, Trg međimurske prirode 1, Križovec
18. Međimurska županija, Županijska uprava za ceste Čakovec, Mihovljanska 70, Čakovec
19. Hrvatske šume, UŠP Koprivnica, Ivana Meštrovića 28, 48000 Koprivnica,
20. Hrvatske šume, UŠP Koprivnica, Šumarija Čakovec, Čakovec, Dr. Ante Starčevića 57, Čakovec

VI. izmjene i dopune Prostornog plana uređenja Grada Preloga
 Obrazloženje – Evidencija postupka izrade i donošenja ID PPUG
 PRIJEDLOG ZA JAVNU RASPRAVU

30. ožujka 2018.

"SLUŽBENI GLASNIK MEDIMURSKE ŽUPANIJE"

Broj 4 - Stranica 721

21. Hrvatske vode, VGO za Muru i gornju Dravu, Varaždin, Međimurska 26b
22. Hrvatske vode, VGI za mali sliv „Trnava“, Čakovec, Ivana Mažuranića 2
23. HŽ infrastruktura d.o.o., Mihanovićeve 12, Zagreb
24. Hrvatske autoceste d.o.o., Širočina 4, Zagreb
25. Hrvatske ceste d.o.o., Sektor za studije i projektiranje, Vončinina 3, Zagreb
26. HOPS - Hrvatski operator prijenosnog sustava d.o.o., Sektor za tehničku potporu, Služba za pripremu izgradnje i izgradnju, Kupčeka 4, 10 001 Zagreb
27. HEP, Distribucijsko područje Elektra Čakovec, Žrtava fašizma 2, Čakovec
28. Međimurske vode d.o.o. Čakovec, Matice Hrvatske 10, Čakovec
29. Medimurje – plin d.o.o., Mihovljanska 70, Čakovec
30. JANAF d.d., Minumarska cesta 24, Zagreb
31. INA – industrija nafte d.d., Sektor istraživanja i proizvodnje nafte i plina za jugoistočnu Europu, Zagreb, Avenija Većeslava Holjevca 10, Zagreb
32. PLINACRO d.o.o., Sektor transporta plina, Savska cesta 88a, Zagreb
33. GKP PRE-KOM d.o.o. Kralja Zvonimira 9, 40323 Prelog
34. Susjedne jedinice lokalne samouprave u Međimurskoj županiji i Varaždinskoj županiji
35. Gradsko vijeće Grada Preloga
36. Mjesni odbori na području Grada Preloga

Članak 10.

Rok za dostavu zahtjeva za izradu Izmjena i dopuna Prostornog plana od strane javnopravnih tijela i osoba nositelju izrade Izmjena i dopuna Prostornog plana je 30 dana od dana primitka poziva za njihovo izdavanje.

Način postupanja javnopravnih tijela i osoba iz čl. 9. ove Odluke u postupku izdavanja zahtjeva za izradu prostornog plana propisan je člancima 90. i 91. Zakona o prostornom uređenju („Narodne novine“ broj 153/13 i 65/17).

Način postupanja javnopravnih tijela u postupku izdavanja suglasnosti, mišljenja i odobrenja prema posebnim zakonima i drugim propisima, utvrđen je u članku 101. Zakona o prostornom uređenju.

Članak 11.

Građani se o izradi Izmjena i dopuna Prostornog plana obavještavaju preko mrežnih stranica Grada - objavom ove Odluke i pozivom za dostavu inicijativa za izradu Izmjena i dopuna Prostornog plana, sukladno članku 85. Zakona o prostornom uređenju.

Inicijative građana se zaprimaju u Upravi Grada u roku od najmanje 30 dana od objave poziva na mrežnim stranicama Grada.

9. PLANIRANI ROK ZA IZRADU IZMJENA I DOPUNA PROSTORNOG PLANA

Članak 12.

Izrada Izmjena i dopuna Prostornog plana se dijeli više faza i to:

I. faza	Prikupljanje zahtjeva od javnopravnih tijela i provedba prethodnih postupaka prema posebnim propisima
II. faza	Izrada Nacrta prijedloga Izmjena i dopuna Prostornog plana
III. faza	Utvrđivanje prijedloga Izmjena i dopuna Prostornog plana za javnu raspravu, izrada elaborata prijedloga Izmjena i dopuna Prostornog plana za javnu raspravu i objava javne rasprave
IV. faza	Javna rasprava, izrada i objava izvješća o javnoj raspravi
V. faza	Izrada nacrta konačnog prijedloga Izmjena i dopuna Prostornog plana
VI. faza	Ishođenje mišljenja na nacrt konačnog prijedloga Izmjena i dopuna Prostornog plana sukladno Zakonu o prostornom uređenju
VII. faza	Utvrđivanje konačnog prijedloga Izmjena i dopuna Prostornog plana od strane gradonačelnika i upućivanje Odluke o donošenju Izmjena i dopuna prostornog plana Gradskom vijeću
VIII. faza	Usvajanje Odluke o donošenju Izmjena i dopuna Prostornog plana na Gradskom vijeću i objava Odluke u službenom glasniku
IX. faza	Dostava izvornika Izmjena i dopuna Prostornog plana javnopravnim tijelima utvrđenim Zakonom o prostornom uređenju
X. faza	Izrada pročišćenog teksta Odluke o donošenju Prostornog plana i objava u službenom glasniku
XI. faza	Dostava objavljenog pročišćenog teksta Odluke o donošenju Prostornog plana javnopravnom tijelu nadležnom za koordinaciju u vezi Informacijskog sastava prostornog uređenja

Članak 13.

Planirani rok završetka izrade Izmjena i dopuna Prostornog plana, je 31. lipanj 2019.

Rok se može produžiti u slučaju potrebe ponovljenja javne rasprave ili iz nekog drugog opravdanog razloga.

10. Izvori financiranja izrade Izmjena i dopuna Prostornog plana

Članak 14.

Izvor financiranja izrade Izmjena i dopuna Prostornog plana je proračun Grada Preloga.

II. Prijelazne i završne odredbe

Članak 15.

Ova Odluka stupa na snagu danom donošenja, a objavit će se na mrežnim stranicama Grada Preloga i u „Službenom glasniku Međimurske županije“.

Stupanjem na snagu ove Odluke prestaje važiti Odluka o izradi Urbanističkog plana uređenja poljoprivredne gospodarske zone Draškovec i s tim u vezi i VI. izmjena i dopuna Prostornog plana uređenja Grada Preloga, KLASA: 350-02/15-01/6, URBROJ: 2109/14-01-15-1, od 30. lipnja 2015. objavljena u „Službenom glasniku Međimurske županije“, broj 9/15.

Članak 16.

Sukladno članku 86. Zakona o prostornom uređenju, ova Odluka se dostavlja Zavodu za prostorno uređenje Međimurske županije.

Sukladno članku 88. Zakona o prostornom uređenju, javnost se o donošenju Odluke obavještava na mrežnoj stranici Grada Preloga, a susjedne jedinice lokalne samouprave obavještavaju se pisanim putem.

Sukladno članku 90. Zakona o prostornom uređenju, ova Odluka dostavlja se javnopravnim tijelima i osobama navedenim u članku 9. zajedno s pozivom za izdavanje zahtjeva za izradu Izmjena i dopuna Prostornog plana.

GRADSKO VIJEĆE
GRADA PRELOGA

KLASA: 350-02/18-01/3
URBROJ: 2109/14-01-18-1
Prelog, 22. ožujka 2018.

PREDSJEDNIK
Gradskog vijeća
Đuro Ujlaki, dipl.ing.stroj., v.r.

12.

Temeljem članka 36. Statuta Grada Preloga („Službeni glasnik Međimurske županije“ br. 10/09., 26/10., 23/11. i 5/13.), Gradsko vijeće Grada Preloga na svojoj 6. sjednici održanoj dana 22.03.2018. godine, donijelo je

ODLUKU

o prihvatanju Izvješća o provedbi Plana gospodarenja otpadom Republike Hrvatske za razdoblje 2017. – 2022. godine na području Grada Preloga u 2017. godini

Članak 1.

Prihvata se Izvješće o provedbi Plana gospodarenja otpadom Republike Hrvatske za razdoblje 2017. – 2022. godine na području Grada Preloga u 2017. godini.

Članak 2.

Izvješće o provedbi Plana gospodarenja otpadom Republike Hrvatske za razdoblje 2017. – 2022. godine na području Grada Preloga u 2017. godini u cijelosti se nalazi u prilogu ove Odluke i čini njezin sastavni dio.

GRADSKO VIJEĆE
GRADA PRELOGA

KLASA: 351-01/18-01/7
URBROJ: 2109/14-01-18-2
Prelog, 22. ožujka 2018.

PREDSJEDNIK
Gradskog vijeća
Đuro Ujlaki, dipl.ing.stroj., v.r.

Temeljem čl. 20. st. 1. Zakona o održivom gospodarenju otpadom (NN RH 94/13. i 73/17.) i Plana gospodarenja otpadom Republike Hrvatske za razdoblje 2017.– 2022. godine (NN RH br. 3/17.) gradonačelnik podnosi

IZVJEŠĆE

o provedbi Plana gospodarenja otpadom Republike Hrvatske za razdoblje 2017. – 2022. godine na području Grada Preloga za 2017. godinu

Grad Prelog smješten je u jugoistočnom dijelu Međimurske županije uz lijevu obalu rijeke Drave na nadmorskoj visini od oko 150 metara. Sastoji se od 8 naselja: Čukovec, Draškovec, Hemulevec, Oporovec, Čirkovljan, Otok, Čehovec i Prelog. Prema Popisu stanovništva iz 2011. godine Grad Prelog sa prigradskim naseljima ima 7840 stanovnika smješteno u 2406 domaćinstava. Prelog ima 4333 stanovnika, Čirkovljan 818, Čehovec 718, Čukovec 332, Draškovec 602, Hemulevec 265, Oporovec 425, a Otok 339 stanovnika.

Jedinice lokalne samouprave (JLS) dužne su donijeti plan gospodarenja otpadom (PGO). Svrha planova gospodarenja otpadom je uspostava cjelovitog sastava gospodarenja otpadom na području Republike Hrvatske. Grad Prelog donio je Plan gospodarenja otpadom Grada Preloga za razdoblje od 2017.– 2022. („Službeni glasnik Međimurske županije“ br.13/17.), na temelju Zakona o održivom gospodarenju otpadom (NN br. 94/13. i 73/17.) a u skladu sa Planom gospodarenja otpadom Republike Hrvatske 2017.-2022. (NN br. 3/17.).

Gradsko vijeće Grada Preloga dana 28. studenog 2013. godine donosi Odluku o dodjeli obavljanja javne usluge prikupljanja miješanog komunalnog i biorazgradivog komunalnog otpada Gradskom komunalnom poduzeću PRE-KOM d.o.o. Prelog. U dogovoru sa JLS na području Donjeg Međimurja (Općine Goričan, Donji Kraljevec, Sveta Marija, Donja Dubrava, Donji Vidovec i Kotoriba) i GKP PRE-KOM d.o.o. dana 31. siječnja 2014. godine, navedene strane zaključuju Sporazum o zajedničkoj provedbi mjera gospodarenja otpadom temeljem članka 23. stavak 5. i članka 28. stavak 2. Zakona o održivom gospodarenju otpadom. Navedenom Sporazumu o zajedničkoj provedbi mjera gospodarenja otpadom dana 26. rujna 2016. godine pristapaju općine Belica i Dekanovec a dana 15. prosinca 2017. godine Općina Domašinec.

Novi Plan gospodarenja otpadom RH usvojen je na 15. sjednici Vlade Republike Hrvatske, 05.01.2017. g. te obuhvaća razdoblje od 2017. – 2022. godine.

Na osnovu novog Plana gospodarenja otpadom RH donijet je novi Plan gospodarenja otpadom na području Grada Preloga koji obuhvaća period od 2017.–2022. godine. Plan je donesen u skladu sa zakonom određenom procedurom i na isti su dobivene sve potrebne suglasnosti.

Gradsko vijeće Grada Preloga je dana 30. studenog 2017. godine donijelo Odluku o načinu pružanja javnih usluga prikupljanja miješanog komunalnog otpada i biorazgradivog komunalnog otpada na području Grada Preloga. Odluka je donijeta u zakonskom roku te je u cijelosti usklađena sa Zakonom o održivom gospodarenju otpadom i Uredbom o gospodarenju komunalnim otpadom (NN br. 50/17.).

Organizirano sakupljanje, odvoz i zbrinjavanje otpada na području Grada Preloga obavlja Gradsko komunalno poduzeće PRE-KOM d.o.o. Grad Prelog i JLS na području Donjeg Međimurja ispunjavaju ciljeve iz Plana gospodarenja otpadom na zakonom predviđeni način ponajviše zbog same suradnje

VI. izmjene i dopune Prostornog plana uređenja Grada Preloga
Obrazloženje – Evidencija postupka izrade i donošenja ID PPUG
PRIJEDLOG ZA JAVNU RASPRAVU



VI. izmjene i dopune Prostornog plana uređenja Grada Preloga
Obrazloženje – Evidencija postupka izrade i donošenja ID PPUG
PRIJEDLOG ZA JAVNU RASPRAVU





REPUBLIKA HRVATSKA
MEĐIMURSKA ŽUPANIJA
GRAD PRELOG
Upravni odjel za gospodarstvo i financije

KLASA: 350-02/18-01/3
URBROJ: 2109/14-02-19-59
Prelog, 28.03.2019. godine

Gradsko vijeće Grada Preloga

Glavna 35
40323 Prelog

PREDMET: Upit za dostavu zahtjeva za izradu VI. izmjena i dopuna Prostornog plana uređenja Grada Preloga („Službeni glasnik Međimurske županije“ broj 7/03, 22/08, 5/09, 4/12 i 18/14)

Poštovani,

Grad Prelog pokrenuo je temeljem članka 86. Zakona o prostornom uređenju (NN br. 153/13, 65/17 i 114/18) i članka 36. Statuta Grada Preloga (Sl.gl.Međ.žup.br. 10/09., 26/10., 23/11. i 5/13.) postupak izrade VI. izmjena i dopuna Prostornog plana uređenja Grada Preloga („Službeni glasnik Međimurske županije“ broj 7/03, 22/08, 5/09, 4/12 i 18/14).

Stoga, sukladno članku 90., 91. i 92. Zakona, molimo da nam u roku od 30 dana od dana primitka ovog zahtjeva, dostavite svoje posebne zahtjeve, podatke o izvedenoj i planiranoj infrastrukturi, te sve ostale raspoložive podatke i dokumente u svezi izrade nevedanog PPUG.

U prilogu:

- preslika Odluke o izradi VI. izmjena i dopuna Prostornog plana uređenja Grada Preloga

Sa štovanjem,



VI. izmjene i dopune Prostornog plana uređenja Grada Preloga
Obrazloženje – Evidencija postupka izrade i donošenja ID PPUG
PRIJEDLOG ZA JAVNU RASPRAVU

Dostavili:

MINISTARSTVA I UPRAVNA TIJELA

1. Ministarstvo zaštite okoliša i energetike, Uprava za zaštitu prirode, Radnička cesta 80, Zagreb
2. Ministarstvo pomorstva, prometa i infrastrukture, Prilivska 14, 10000 Zagreb
3. Ministarstvo kulture, Uprava za zaštitu kulturne baštine, Konzervatorski odjel u Varaždinu, Ivana Gundulića 2, 42000 Varaždin
4. Ministarstvo poljoprivrede, Ul. Grada Vukovara 78, Zagreb
5. Ministarstvo poljoprivrede, Uprava za šumarstvo, lovstvo i drvenu industriju, Planinska 2A Zagreb
6. Ministarstvo unutarnjih poslova, Policijska uprava Međimurska, Odjel zajedničkih i upravnih poslova, Jakovca Gotovca 7, Čakovec
7. Ministarstvo državne imovine, Dežmanova 10, Zagreb
8. Ministarstvo gospodarstva, poduzetništva i obrta, Sektor za rudarstvo, Ulica grada Vukovara 78, Zagreb
9. Državna uprava za zaštitu i spašavanje, Područni ured za zaštitu i spašavanje Čakovec, Zrinsko-Frankopanska 9, Čakovec
10. Međimurska županija, Upravni odjel za prostorno uređenje, gradnju i zaštitu okoliša, R. Boškovića 2, Čakovec
11. Međimurska županija, Upravni odjel za gospodarske djelatnosti, R. Boškovića 2, Čakovec
12. Međimurska županija, Upravni odjel za društvene djelatnosti, R. Boškovića 2, Čakovec

DRŽAVNE AGENCIJE I JAVNE USTANOVE

13. Hrvatska regulatorna agencija za mrežne djelatnosti, R. F. Mihanovića 9, Zagreb
14. Hrvatska poljoprivredno-šumarska savjetodavna služba, Podružnica Međimurske županije, Zrinsko-Frankopanska 9/III, 40000 Čakovec
15. Međimurska županija, Zavod za prostorno uređenje Međimurske županije, Ruđera Boškovića 2, Čakovec
16. Međimurska priroda, Javna ustanova za zaštitu prirode, Trg međimurske prirode 1, Križovec
17. Međimurska županija, Županijska uprava za ceste Čakovec, Mihovljanska 70, Čakovec
18. Hrvatske šume, UŠP Koprivnica, Ivana Meštrovića 28, 48000 Koprivnica,
19. Hrvatske šume, UŠP Koprivnica, Šumarija Čakovec, Čakovec, Dr. Ante Starčevića 57, Čakovec
20. Hrvatske vode, VGO za Muru i gornju Dravu, Varaždin, Međimurska 26b
21. Hrvatske vode, VGI za mali sliv „Trnava“, Čakovec, Ivana Mažuranića 2

TVRTKE ZA GRADNJU I UPRAVLJANJE INFRASTRUKTURNIM SUSTAVIMA

22. HŽ infrastruktura d.o.o., Mihanovićeve 12, Zagreb
23. Hrvatske autoceste d.o.o., Širolina 4, Zagreb
24. Hrvatske ceste d.o.o., Sektor za studije i projektiranje, Vončinina 3, Zagreb
25. HOPS - Hrvatski operator prijenosnog sustava d.o.o., Sektor za tehničku potporu, Služba za pripremu izgradnje i izgradnju, Kupska 4, 10 001 Zagreb
26. HEP, Distribucijsko područje Elektra Čakovec, Žrtava fašizma 2, Čakovec
27. Međimurske vode d.o.o. Čakovec, Matica Hrvatske 10, Čakovec
28. Međimurje – plin d.o.o., Mihovljanska 70, Čakovec
29. JANAF d.d., Miramarska cesta 24, Zagreb
30. INA – industrija nafte d.d., Sektor istraživanja i proizvodnje nafte i plina za jugoistočnu Europu, Zagreb, Avenija Većeslava Holjevca 10, Zagreb
31. PLINACRO d.o.o., Sektor transporta plina, Savska cesta 88a, Zagreb
32. GKP PRE-KOM d.o.o. Kralja Zvonimira 9, 40323 Prelog

OSTALI

33. Susjedne jedinice lokalne samouprave u Međimurskoj županiji i Varaždinskoj županiji (7)
34. Gradsko vijeće Grada Preloga
35. Mjesni odbori na području Grada Preloga (8)

VI. izmjene i dopune Prostornog plana uređenja Grada Preloga
 Obrazloženje – Evidencija postupka izrade i donošenja ID PPUG
 PRIJEDLOG ZA JAVNU RASPRAVU

<p>Office of posting Prelog Date: 23.04.2019</p> <p>Address of the item Ministarstvo zaštite okoliša, energije Rajnička cesta 60, 10000 Zagreb</p> <p>Nature of the item/vrsta pošiljke Registered letter Registered letter Registered letter Registered letter</p> <p>Meets on a destination The item mentioned above has been duly delivered on 20</p> <p>Signature: [Signature] Date: 07-04-2019</p>	<p>AR</p> <p>Return to Name: Grad Prelog Street and no: Glavna 35 Locality and country: 40323 Prelog, Hrvatska</p> <p>Upit za dostavu zahtjeva za VI ID PPUG Preloga KI.3/Ur.20</p>
<p>Hrvatska pošta Office of posting Prelog Date: 05.04.2019</p> <p>Address of the item Ministarstvo prometa, prometa i infrastrukture Prisavlje 14, 10000 Zagreb</p> <p>Nature of the item/vrsta pošiljke Registered letter Registered letter Registered letter Registered letter</p> <p>Meets on a destination The item mentioned above has been duly delivered on 05-04-2019</p> <p>Signature: [Signature] Date: 05-04-2019</p>	<p>AR</p> <p>Return to Name: Grad Prelog Street and no: Glavna 35 Locality and country: 40323 Prelog, Hrvatska</p> <p>Upit za dostavu zahtjeva za VI ID PPUG Preloga KI.3/Ur.21</p>
<p>Hrvatska pošta Office of posting Prelog Date: 03.04.2019</p> <p>Address of the item Ministarstvo kulture, Konzervatorski odjel u Varaždinu Ivana Gundulića 2, 42000 Varaždin</p> <p>Nature of the item/vrsta pošiljke Registered letter Registered letter Registered letter Registered letter</p> <p>Meets on a destination The item mentioned above has been duly delivered on 03.04.2019</p> <p>Signature: [Signature] Date: 03.04.2019</p>	<p>VARAŽDIN AR</p> <p>Return to Name: Grad Prelog Street and no: Glavna 35 Locality and country: 40323 Prelog, Hrvatska</p> <p>Upit za dostavu zahtjeva za VI ID PPUG Preloga KI.3/Ur.22</p>

VI. izmjene i dopune Prostornog plana uređenja Grada Preloga
 Obrazloženje – Evidencija postupka izrade i donošenja ID PPUG
 PRIJEDLOG ZA JAVNU RASPRAVU

Hrvatska pošta Croatian Post Inc. / Hrvatska pošta		ADVICE of receipt/of delivery/of payment POVRATNICA — Obavijest o primanju/deliveriji/isplati		P-21/CN 07 On postal service Pod oznakom štampa	
Office of sending / Preporučeno poštom <i>Prelog</i>		Date / Datum <i>23.03.2019</i>		Return to / Vratiti Name / Ime i prezime ili naziv tvrtke Grad Prelog	
Address of the item / Preporučeno poštom Ministarstvo poljoprivrede ul. Građa Vukovara 78, 10000 Zagreb		Nature of the item / Vrsta poštom <input type="checkbox"/> Registered letter / Preporučeno poštom <input checked="" type="checkbox"/> Registered parcel / Preporučena paketa <input type="checkbox"/> Registered article / Preporučeni predmet		Street and n° / Ulica i n° Glavna 35	
Barcode 38 341 978 5		Locality and country / Mjesto i država 40323 Prelog, Hrvatska		Uputi za dostavu zahtjeva za VI ID PPUG Preloga K13/Ur.23 05-04-2019	
Meets on a destination / Ispunjava li se na odredištu The item mentioned above has been duly / Opis predmeta iznad je ispravno <input type="checkbox"/> delivered / dostavljen <input checked="" type="checkbox"/> delivered in / dostavljen u REPUBLIKA HRVATSKA MINISTARSTVO POLJOPRIVREDE ul. Građa Vukovara 78		The item mentioned above has been duly / Opis predmeta iznad je ispravno <input type="checkbox"/> delivered / dostavljen <input checked="" type="checkbox"/> delivered in / dostavljen u REPUBLIKA HRVATSKA MINISTARSTVO POLJOPRIVREDE		On 10/04/2019 Hrvatska pošta	

Hrvatska pošta Croatian Post Inc. / Hrvatska pošta		ADVICE of receipt/of delivery/of payment POVRATNICA — Obavijest o primanju/deliveriji/isplati		P-21/CN 07 On postal service Pod oznakom štampa	
Office of sending / Preporučeno poštom <i>Prelog</i>		Date / Datum <i>23.03.2019</i>		Return to / Vratiti Name / Ime i prezime ili naziv tvrtke Grad Prelog	
Address of the item / Preporučeno poštom Ministarstvo poljoprivrede Planinski 2A, 10000 Zagreb		Nature of the item / Vrsta poštom <input type="checkbox"/> Registered letter / Preporučeno poštom <input checked="" type="checkbox"/> Registered parcel / Preporučena paketa <input type="checkbox"/> Registered article / Preporučeni predmet		Street and n° / Ulica i n° Glavna 35	
Barcode 38 341 978 7		Locality and country / Mjesto i država 40323 Prelog, Hrvatska		Uputi za dostavu zahtjeva za VI ID PPUG Preloga K13/Ur.24	
Meets on a destination / Ispunjava li se na odredištu The item mentioned above has been duly / Opis predmeta iznad je ispravno <input type="checkbox"/> delivered / dostavljen <input checked="" type="checkbox"/> delivered in / dostavljen u REPUBLIKA HRVATSKA MINISTARSTVO POLJOPRIVREDE		The item mentioned above has been duly / Opis predmeta iznad je ispravno <input type="checkbox"/> delivered / dostavljen <input checked="" type="checkbox"/> delivered in / dostavljen u REPUBLIKA HRVATSKA MINISTARSTVO POLJOPRIVREDE		On 10/04/2019 Hrvatska pošta	

Hrvatska pošta Croatian Post Inc. / Hrvatska pošta		ADVICE of receipt/of delivery/of payment POVRATNICA — Obavijest o primanju/deliveriji/isplati		P-21/CN 07 On postal service Pod oznakom štampa	
Office of sending / Preporučeno poštom <i>Prelog</i>		Date / Datum <i>27.03.2019</i>		Return to / Vratiti Name / Ime i prezime ili naziv tvrtke Grad Prelog	
Address of the item / Preporučeno poštom Ministarstvo unutarnih poslova - PU Mladinska Jekovića Gotovca 7, 40000 Čakovec		Nature of the item / Vrsta poštom <input type="checkbox"/> Registered letter / Preporučeno poštom <input checked="" type="checkbox"/> Registered parcel / Preporučena paketa <input type="checkbox"/> Registered article / Preporučeni predmet		Street and n° / Ulica i n° Glavna 35	
Barcode 38 341 978 3		Locality and country / Mjesto i država 40323 Prelog, Hrvatska		Uputi za dostavu zahtjeva za VI ID PPUG Preloga K13/Ur.25 OPUNOMOĆENIK	
Meets on a destination / Ispunjava li se na odredištu The item mentioned above has been duly / Opis predmeta iznad je ispravno <input type="checkbox"/> delivered / dostavljen <input checked="" type="checkbox"/> delivered in / dostavljen u REPUBLIKA HRVATSKA 01-04-2019		The item mentioned above has been duly / Opis predmeta iznad je ispravno <input type="checkbox"/> delivered / dostavljen <input checked="" type="checkbox"/> delivered in / dostavljen u REPUBLIKA HRVATSKA		On 10/04/2019 Hrvatska pošta	

VI. izmjene i dopune Prostornog plana uređenja Grada Preloga
 Obrazloženje – Evidencija postupka izrade i donošenja ID PPUG
 PRIJEDLOG ZA JAVNU RASPRAVU

Hrvatska pošta Croatian Post Ltd. / Hrvatska pošta		ADVICE of receipt of delivery of payment POVRATNICA — Obavijest o prijmu/uručenju/plaći		P-21/CN 07	
Office of posting Pošta / poštom: Prelog		Date Datum: 19.03.2019		Registered service Pošta s plaćem	
Address of the item Adresa predmeta: Ministarstvo obrane i obrane Desmanove 10, 10000 Zagreb		Return to Vratiti: Name Ime i prezime ili ime i prezime: Grad Prelog		Stamp and No. Oznaka i broj: 10200	
Nature of the item Priroda predmeta: <input type="checkbox"/> Registered letter <input type="checkbox"/> Registered parcel <input type="checkbox"/> Registered parcel <input type="checkbox"/> Registered letter <input type="checkbox"/> Parcel		Street and No. Ulica i broj: Glavna 35		Locality and country Mjesto i država: 40323 Prelog, Hrvatska	
Meets on a destination Ispunjava li uvjete za dostavu: The item mentioned above has been duly Date: 01-04-2019		Upiš za dostavu zahtjeva za VI ID PPUG Preloga K:3/Ur:26		05-04-2019	
Signature Datum: 19.03.2019 MINISTARSTVO OBRANE I OBRANE 10000 Zagreb, Ulica Desmanove 10		The addressee may be assigned for the responsibility of the registration of the country of destination as provided by another national authority. On receipt of the item, the recipient must sign and stamp the receipt of delivery of the item.		On receipt of the item, the recipient must sign and stamp the receipt of delivery of the item.	

Hrvatska pošta Croatian Post Ltd. / Hrvatska pošta		ADVICE of receipt of delivery of payment POVRATNICA — Obavijest o prijmu/uručenju/plaći		P-21/CN 07	
Office of posting Pošta / poštom: Prelog		Date Datum: 19.03.2019		Registered service Pošta s plaćem	
Address of the item Adresa predmeta: Ministarstvo gospodarstva, poduzetništva i obrta Ulica grada Vukovara 79, 10000 Zagreb		Return to Vratiti: Name Ime i prezime ili ime i prezime: Grad Prelog		Stamp and No. Oznaka i broj: 10200	
Nature of the item Priroda predmeta: <input type="checkbox"/> Registered letter <input type="checkbox"/> Registered parcel <input type="checkbox"/> Registered parcel <input type="checkbox"/> Registered letter <input type="checkbox"/> Parcel		Street and No. Ulica i broj: Glavna 35		Locality and country Mjesto i država: 40323 Prelog, Hrvatska	
Meets on a destination Ispunjava li uvjete za dostavu: The item mentioned above has been duly Date: 05-04-2019		Upiš za dostavu zahtjeva za VI ID PPUG Preloga K:3/Ur:27		05-04-2019	
Signature Datum: 19.03.2019 REPUBLIKA HRVATSKA MINISTARSTVO GOSPODARSTVA, PROJEKTOVANJA I OBRTA		The addressee may be assigned for the responsibility of the registration of the country of destination as provided by another national authority. On receipt of the item, the recipient must sign and stamp the receipt of delivery of the item.		On receipt of the item, the recipient must sign and stamp the receipt of delivery of the item.	

Hrvatska pošta Croatian Post Ltd. / Hrvatska pošta		ADVICE of receipt of delivery of payment POVRATNICA — Obavijest o prijmu/uručenju/plaći		P-21/CN 07	
Office of posting Pošta / poštom: Prelog		Date Datum: 19.03.2019		Registered service Pošta s plaćem	
Address of the item Adresa predmeta: Evidencija izrade za zahtjev i opskrbu iz Zrinski-Frankopanska 9, 40000 Čakovec		Return to Vratiti: Name Ime i prezime ili ime i prezime: Grad Prelog		Stamp and No. Oznaka i broj: 40000	
Nature of the item Priroda predmeta: <input type="checkbox"/> Registered letter <input type="checkbox"/> Registered parcel <input type="checkbox"/> Registered parcel <input type="checkbox"/> Registered letter <input type="checkbox"/> Parcel		Street and No. Ulica i broj: Glavna 35		Locality and country Mjesto i država: 40323 Prelog, Hrvatska	
Meets on a destination Ispunjava li uvjete za dostavu: The item mentioned above has been duly Date: 2.0		Upiš za dostavu zahtjeva za VI ID PPUG Preloga K:3/Ur:28		05-04-2019	
Signature Datum: 19.03.2019 OPUNOMOĆENIK		The addressee may be assigned for the responsibility of the registration of the country of destination as provided by another national authority. On receipt of the item, the recipient must sign and stamp the receipt of delivery of the item.		On receipt of the item, the recipient must sign and stamp the receipt of delivery of the item.	

VI. izmjene i dopune Prostornog plana uređenja Grada Preloga
 Obrazloženje – Evidencija postupka izrade i donošenja ID PPUG
 PRIJEDLOG ZA JAVNU RASPRAVU

Hrvatska pošta POVRATNICA — Obavijest o primanju/ručenju/isplati P-21/CN 07

City of posting: *Prelog* Date: *28.04.2019*

Address of the item:
 Medimunska županija, UO za gospodarske djelatnosti
 R. Boškovića 2, 40000 Čakovec

Nature of the item: Registered letter, Registered parcel, Registered insured letter, Registered parcel, Registered insured letter, Registered parcel, Registered insured letter

Barcode: *HR 6 285 195 06 28 19*

Message on a destination (optional): *Upit za dostavu zahtjeva za VI ID PPUG Preloga K3/Ur29*

Signature: *D 1 -04- 2019*

Return to: **ČAKOVEC**
 Name: *Grad Prelog*
 Street and no.: *Glavna 35*
 Locality and country: *40323 Prelog, Hrvatska*

Hrvatska pošta ADVICE of receipt of delivery of payment POVRATNICA — Obavijest o primanju/ručenju/isplati P-21/CN 07

City of posting: *Prelog* Date: *28.04.2019*

Address of the item:
 Medimunska županija, UO za gospodarske djelatnosti
 R. Boškovića 2, 40000 Čakovec

Nature of the item: Registered letter, Registered parcel, Registered insured letter, Registered parcel, Registered insured letter

Barcode: *HR 5 285 195 06 28 19*

Message on a destination (optional): *Upit za dostavu zahtjeva za VI ID PPUG Preloga K3/Ur30*

Signature: *D 1 -04- 2019*

Return to: **ČAKOVEC**
 Name: *Grad Prelog*
 Street and no.: *Glavna 35*
 Locality and country: *40323 Prelog, Hrvatska*

Hrvatska pošta ADVICE of receipt of delivery of payment POVRATNICA — Obavijest o primanju/ručenju/isplati P-21/CN 07

City of posting: *Prelog* Date: *28.04.2019*

Address of the item:
 Medimunska županija, UO za društvene djelatnosti
 R. Boškovića 2, 40000 Čakovec

Nature of the item: Registered letter, Registered parcel, Registered insured letter, Registered parcel, Registered insured letter

Barcode: *HR 1 285 195 06 28 19*

Message on a destination (optional): *Upit za dostavu zahtjeva za VI ID PPUG Preloga K3/Ur31*

Signature: *D 1 -04- 2019*

Return to: **ČAKOVEC**
 Name: *Grad Prelog*
 Street and no.: *Glavna 35*
 Locality and country: *40323 Prelog, Hrvatska*

VI. izmjene i dopune Prostornog plana uređenja Grada Preloga
 Obrazloženje – Evidencija postupka izrade i donošenja ID PPUG
 PRIJEDLOG ZA JAVNU RASPRAVU

Hrvatska pošta ADVICE of receipt of delivery of payment
 Croatian Post Inc. / Hrvatska pošta POVRATNICA — Obavijest o primanju i ručenju isplati

Office of posting: Prelog Date: 25.03.2019
 Address of the item: Hrvatska regulatorna agencija za tržišne djelatnosti, R. F. Mihaloševa 9, 10000 Zagreb

Nature of the item: Registered letter, Registered parcel, Registered letter, Registered parcel

Meets on a destination: ZAPRIMLJENO, 25.03.2019

Signature: Datum: 01-04-2019

Return to: Grad Prelog
 Street and no: Glavna 35
 Locality and country: 40323 Prelog, Hrvatska

Upit za dostavu zahtjeva za VI ID PPUG Preloga, K:3/Ur:32

05-04-2019

Hrvatska pošta ADVICE of receipt of delivery of payment
 Croatian Post Inc. / Hrvatska pošta POVRATNICA — Obavijest o primanju i ručenju isplati

Office of posting: Prelog Date: 25.03.2019
 Address of the item: Hrvatska poljoprivredno šumarska zajednička služba, Zrinski-Frankopanska Brijuni, 40000 Čakovec

Nature of the item: Registered letter, Registered parcel, Registered letter, Registered parcel

Meets on a destination: ZAPRIMLJENO, 25.03.2019

Signature: Datum: 01-04-2019

Return to: Grad Prelog
 Street and no: Glavna 35
 Locality and country: 40323 Prelog, Hrvatska

Upit za dostavu zahtjeva za VI ID PPUG Preloga, K:3/Ur:33

05-04-2019

Hrvatska pošta ADVICE of receipt of delivery of payment
 Croatian Post Inc. / Hrvatska pošta POVRATNICA — Obavijest o primanju i ručenju isplati

Office of posting: Prelog Date: 25.03.2019
 Address of the item: Zavod za prostorni i okolišne Medimurske županije, R. Čera Botkovića 2, 40000 Čakovec

Nature of the item: Registered letter, Registered parcel, Registered letter, Registered parcel

Meets on a destination: ZAPRIMLJENO, 25.03.2019

Signature: Datum: 01-04-2019

Return to: Grad Prelog
 Street and no: Glavna 35
 Locality and country: 40323 Prelog, Hrvatska

Upit za dostavu zahtjeva za VI ID PPUG Preloga, K:3/Ur:34

05-04-2019

VI. izmjene i dopune Prostornog plana uređenja Grada Preloga
 Obrazloženje – Evidencija postupka izrade i donošenja ID PPUG
 PRIJEDLOG ZA JAVNU RASPRAVU

Hrvatska pošta Croatian Post / Hrvatska pošta		ADVICE of receipt of delivery of payment POVRATNICA — Obavijest o prijmu/uručanju isplate		P-21/CN 07	
Office of posting / Pošta odredišta: Prelog Date / Datum: 27.03.2019		03-04-2019 AR		Stamp of the office issuing the advice / Čekaš: Prelog	
Addressee of the item / Primaosoba: Miodimirska prijava Tražnja: Miodimirska prijava I. Kraljevec, 40315 Muzika Bredolj		Return to / Povratno: Prelog		Name / Ime: Grad Prelog	
Nature of the item / Vrsta pošiljke: Registered letter / Registrirani list		Street and no. / Ulica i br.: Glavna 35		Locality and country / Mjesto i država: 40323 Prelog, Hrvatska	
The item mentioned above has been duly delivered / Čekaš isponišten / Datum: 27.03.2019		Uplat za dostavu zahtjeva za VI ID PPUG Preloga KI.3/Ur.35		City, its location, etc. / Grad, položaj, itd.: Prelog	
Signature / Potpis: J.S.		City, its location, etc. / Grad, položaj, itd.: Prelog		City, its location, etc. / Grad, položaj, itd.: Prelog	

Hrvatska pošta Croatian Post / Hrvatska pošta		POVRATNICA — Obavijest o prijmu/uručanju isplate		P-21/CN 07	
Office of posting / Pošta odredišta: Prelog Date / Datum: 27.03.2019		03-04-2019 AR		Stamp of the office issuing the advice / Čekaš: Prelog	
Addressee of the item / Primaosoba: Zupanijska uprava za općine Čakovec Mirovjanska 70, 40000 Čakovec		Return to / Povratno: Prelog		Name / Ime: Grad Prelog	
Nature of the item / Vrsta pošiljke: Registered letter / Registrirani list		Street and no. / Ulica i br.: Glavna 35		Locality and country / Mjesto i država: 40323 Prelog, Hrvatska	
The item mentioned above has been duly delivered / Čekaš isponišten / Datum: 27.03.2019		Uplat za dostavu zahtjeva za VI ID PPUG Preloga KI.3/Ur.36		City, its location, etc. / Grad, položaj, itd.: Prelog	
Signature / Potpis: J.S.		City, its location, etc. / Grad, položaj, itd.: Prelog		City, its location, etc. / Grad, položaj, itd.: Prelog	

Hrvatska pošta Croatian Post / Hrvatska pošta		ADVICE of receipt of delivery of payment POVRATNICA — Obavijest o prijmu/uručanju isplate		P-21/CN 07	
Office of posting / Pošta odredišta: Prelog Date / Datum: 27.03.2019		03-04-2019 AR		Stamp of the office issuing the advice / Čekaš: Prelog	
Addressee of the item / Primaosoba: Hrvatske pošte / USP Koprivnica Izbina Mestrovica 28, 48300 Koprivnica		Return to / Povratno: Prelog		Name / Ime: Grad Prelog	
Nature of the item / Vrsta pošiljke: Registered letter / Registrirani list		Street and no. / Ulica i br.: Glavna 35		Locality and country / Mjesto i država: 40323 Prelog, Hrvatska	
The item mentioned above has been duly delivered / Čekaš isponišten / Datum: 27.03.2019		Uplat za dostavu zahtjeva za VI ID PPUG Preloga KI.3/Ur.37		City, its location, etc. / Grad, položaj, itd.: Prelog	
Signature / Potpis: Kostić		City, its location, etc. / Grad, položaj, itd.: Prelog		City, its location, etc. / Grad, položaj, itd.: Prelog	

VI. izmjene i dopune Prostornog plana uređenja Grada Preloga
 Obrazloženje – Evidencija postupka izrade i donošenja ID PPUG
 PRIJEDLOG ZA JAVNU RASPRAVU

Hrvatska pošta ADVICE of receipt of delivery of payment
 POVRATNICA — Obavijest o prijmu/určenju/isplati

Office of posting: **Prelog** Date: **29.04.2019**

Address of the item: **Trudatska šuma - Šumarija Čakovec, Dr Ante Starčevića 57, 40000 Čakovec**

Nature of the item: Registered letter, Registered letter with return receipt, Registered letter with return receipt and acknowledgment, Registered letter with return receipt and acknowledgment and insurance, Registered letter with return receipt and acknowledgment and insurance and value statement, Registered letter with return receipt and acknowledgment and insurance and value statement and money order, Registered letter with return receipt and acknowledgment and insurance and value statement and money order and value statement

Meets on a destination: Delivered, Not delivered

Signature: *[Signature]*

Upit za dostavu zahtjeva za VI ID PPUG Preloga K:3/Ur:38

Return to: **Grad Prelog**

Street and no: **Glavna 35**

Locality and country: **40323 Prelog, Hrvatska**

On postal service: **HRVATSKA**

Stamp: **PRELOG 29.04.2019**

Hrvatska pošta ADVICE of receipt of delivery of payment
 POVRATNICA — Obavijest o prijmu/určenju/isplati

Office of posting: **Prelog** Date: **29.04.2019**

Address of the item: **Hrvatske vode - VGI za Muru i donju Dravu, Međimurska 296, 42000 Varaždin**

Nature of the item: Registered letter, Registered letter with return receipt, Registered letter with return receipt and acknowledgment, Registered letter with return receipt and acknowledgment and insurance, Registered letter with return receipt and acknowledgment and insurance and value statement, Registered letter with return receipt and acknowledgment and insurance and value statement and money order, Registered letter with return receipt and acknowledgment and insurance and value statement and money order and value statement

Meets on a destination: Delivered, Not delivered

Signature: *[Signature]*

Upit za dostavu zahtjeva za VI ID PPUG Preloga K:3/Ur:39

Return to: **Grad Prelog**

Street and no: **Glavna 35**

Locality and country: **40323 Prelog, Hrvatska**

On postal service: **HRVATSKA**

Stamp: **VARAŽDIN 02.04.2019**

Hrvatska pošta ADVICE of receipt of delivery of payment
 POVRATNICA — Obavijest o prijmu/určenju/isplati

Office of posting: **Prelog** Date: **29.04.2019**

Address of the item: **Hrvatske vode - VGI za mal. sl. 'Tina' i Ivana Mazuranića 2, 40000 Čakovec**

Nature of the item: Registered letter, Registered letter with return receipt, Registered letter with return receipt and acknowledgment, Registered letter with return receipt and acknowledgment and insurance, Registered letter with return receipt and acknowledgment and insurance and value statement, Registered letter with return receipt and acknowledgment and insurance and value statement and money order, Registered letter with return receipt and acknowledgment and insurance and value statement and money order and value statement

Meets on a destination: Delivered, Not delivered

Signature: *[Signature]*

Upit za dostavu zahtjeva za VI ID PPUG Preloga K:3/Ur:40

Return to: **Grad Prelog**

Street and no: **Glavna 35**

Locality and country: **40323 Prelog, Hrvatska**

On postal service: **HRVATSKA**

Stamp: **PRELOG 29.04.2019**

VI. izmjene i dopune Prostornog plana uređenja Grada Preloga
Obrazloženje – Evidencija postupka izrade i donošenja ID PPUG
PRIJEDLOG ZA JAVNU RASPRAVU

<p>Hrvatska pošta Dobrošćakova 28, 10000 Zagreb</p> <p>Office of posting Prelog Date 29.03.2019</p> <p>Address of the item Prelog H2, infrastruktura d.o.o. Mihovčeva 12, 10000 Zagreb</p> <p>Nature of the item/Vrsta pošiljke Registered letter Value statement Registered parcel Registered letter Registered parcel Registered letter Registered parcel</p> <p>Meets on a destination/ispunjava se na odredištu The item mentioned above has been duly checked checked checked checked</p> <p>Signature 01.04.2019. Jelena</p> <p>The addressee may be signed by the addressee or, if the signature of the addressee is not available, by another authorized person. The addressee must be properly identified and the proper instructions must be provided. Inquiries should be made to the addressee's postal office.</p>	<p>ADVICE of receipt of delivery of payment POVRATNICA — Obavijest o prijmu/uručenju/splati</p> <p>On postal service Poduzetnik u službi</p> <p>P-21/CN 07</p> <p>AR</p> <p>Return to Vratiti: Name Grad Prelog Street and/or Glavna 35 Locality and country 40323 Prelog, Hrvatska</p> <p>Uput za dostavu zahtjeva za VI ID PPUG Preloga KI.3/Ur.41</p> <p>01-04-2019</p> <p>On: 01.04.2019 10:07 Hrvatska pošta</p>
<p>Hrvatska pošta Dobrošćakova 28, 10000 Zagreb</p> <p>Office of posting Prelog Date 29.03.2019</p> <p>Address of the item Prelog Hrvatske autoceste d.o.o. Srećina 8, 10000 Zagreb</p> <p>Nature of the item/Vrsta pošiljke Registered letter Value statement Registered parcel Registered letter Registered parcel Registered letter Registered parcel</p> <p>Meets on a destination/ispunjava se na odredištu The item mentioned above has been duly checked checked checked checked</p> <p>Signature 05-04-2019</p> <p>The addressee may be signed by the addressee or, if the signature of the addressee is not available, by another authorized person. The addressee must be properly identified and the proper instructions must be provided. Inquiries should be made to the addressee's postal office.</p>	<p>ADVICE of receipt of delivery of payment POVRATNICA — Obavijest o prijmu/uručenju/splati</p> <p>On postal service Poduzetnik u službi</p> <p>P-21/CN 07</p> <p>AR</p> <p>Return to Vratiti: Name Grad Prelog Street and/or Glavna 35 Locality and country 40323 Prelog, Hrvatska</p> <p>Uput za dostavu zahtjeva za VI ID PPUG Preloga KI.3/Ur.42</p> <p>05-04-2019</p> <p>On: 05.04.2019 10:07 Hrvatska pošta</p>
<p>Hrvatska pošta Dobrošćakova 28, 10000 Zagreb</p> <p>Office of posting Prelog Date 29.03.2019</p> <p>Address of the item Prelog Hrvatske ceste d.o.o. Vandriča 3, 10000 Zagreb</p> <p>Nature of the item/Vrsta pošiljke Registered letter Value statement Registered parcel Registered letter Registered parcel Registered letter Registered parcel</p> <p>Meets on a destination/ispunjava se na odredištu The item mentioned above has been duly checked checked checked checked</p> <p>Signature 05-04-2019</p> <p>The addressee may be signed by the addressee or, if the signature of the addressee is not available, by another authorized person. The addressee must be properly identified and the proper instructions must be provided. Inquiries should be made to the addressee's postal office.</p>	<p>ADVICE of receipt of delivery of payment POVRATNICA — Obavijest o prijmu/uručenju/splati</p> <p>On postal service Poduzetnik u službi</p> <p>P-21/CN 07</p> <p>AR</p> <p>Return to Vratiti: Name Grad Prelog Street and/or Glavna 35 Locality and country 40323 Prelog, Hrvatska</p> <p>Uput za dostavu zahtjeva za VI ID PPUG Preloga KI.3/Ur.43</p> <p>05-04-2019</p> <p>On: 05.04.2019 10:07 Hrvatska pošta</p>

VI. izmjene i dopune Prostornog plana uređenja Grada Preloga
 Obrazloženje – Evidencija postupka izrade i donošenja ID PPUG
 PRIJEDLOG ZA JAVNU RASPRAVU

Hrvatska pošta
 Croatian Post Inc. / Hrvatska pošta

ADVICE of receipt/of delivery/of payment
 POVRATNICA — Obavijest o prijmu/uručenju/isplati

P-21/CN 01

Office of posting: **Prelog** Date: **23.03.2019**

Address of the item:
 HEP DP Elektra Čakovec
 Žitavska ulaznica 2, 40000 Čakovec

Nature of the item/Vrsta pošiljke:
 Registered letter
 Postal parcel
 Registered parcel
 Money order

Meets on a destination/ispunjava se na odredištu:
 Delivered
 Not delivered
 Date: **07.04.2019**

Signature: *[Handwritten Signature]*

Return to: **Grad Prelog**

Street and No.: **Glavna 35**

Locality and country: **40323 Prelog, Hrvatska**

Upit za dostavu zahtjeva za VI ID PPUG Preloga
 K: 3/U: 45

OPUNOMOĆENIK

Hrvatska pošta
 Croatian Post Inc. / Hrvatska pošta

ADVICE of receipt/of delivery/of payment
 POVRATNICA — Obavijest o prijmu/uručenju/isplati

P-21/CN 01

Office of posting: **Prelog** Date: **23.03.2019**

Address of the item:
 Medimurski vode d.o.o.
 Matije Hrvatske 10, 40000 Čakovec

Nature of the item/Vrsta pošiljke:
 Registered letter
 Postal parcel
 Registered parcel
 Money order

Meets on a destination/ispunjava se na odredištu:
 Delivered
 Not delivered
 Date: **07.04.2019**

Signature: *[Handwritten Signature]*

Return to: **Grad Prelog**

Street and No.: **Glavna 35**

Locality and country: **40323 Prelog, Hrvatska**

Upit za dostavu zahtjeva za VI ID PPUG Preloga
 K: 3/U: 45

OPUNOMOĆENIK

Hrvatska pošta
 Croatian Post Inc. / Hrvatska pošta

ADVICE of receipt/of delivery/of payment
 POVRATNICA — Obavijest o prijmu/uručenju/isplati

P-21/CN 01

Office of posting: **Prelog** Date: **23.03.2019**

Address of the item:
 MEDIMURJE - PLIN d.o.o.
 Matije Hrvatske 28, 40000 Čakovec

Nature of the item/Vrsta pošiljke:
 Registered letter
 Postal parcel
 Registered parcel
 Money order

Meets on a destination/ispunjava se na odredištu:
 Delivered
 Not delivered
 Date: **07.04.2019**

Signature: *[Handwritten Signature]*

Return to: **Grad Prelog**

Street and No.: **Glavna 35**

Locality and country: **40323 Prelog, Hrvatska**

Upit za dostavu zahtjeva za VI ID PPUG Preloga
 K: 3/U: 47

MEDIMURJE - PLIN d.o.o.
 ČAKOVEC



VI. izmjene i dopune Prostornog plana uređenja Grada Preloga
Obrazloženje – Evidencija postupka izrade i donošenja ID PPUG
PRIJEDLOG ZA JAVNU RASPRAVU

Hrvatska pošta / Croatian Post Inc. / Hrvatska pošta
ADVICE of receipt of delivery of payment
POVRATNICA — Obavijest o primanju isplata P-21/CN 07

Office of mailing: Prelog Date: 02.04.2019
Address of the item: JANAF d.d.
Mivramanska cesta 24, 10000 Zagreb

Nature of the item: AR
Registered letter / AR 2
Registered letter / AR 5

Meets on a destination: 02.04.2019
Signature: JANAF d.d.

Return to: Grad Prelog
Glavna 35
40323 Prelog, Hrvatska
Upit za dostavu zahtjeva za VI ID PPUG-Preloga K13/U148

On 04.04.2019 10:25

On 28.04.2019 10:25

Hrvatska pošta / Croatian Post Inc. / Hrvatska pošta
ADVICE of receipt of delivery of payment
POVRATNICA — Obavijest o primanju isplata P-21/CN 07

Office of mailing: Prelog Date: 02.04.2019
Address of the item: INA - inženjerska služba d.d.
Ayenta, Vukovarska Hrvatska 10, 10000 Zagreb

Nature of the item: AR
Registered letter / AR 9
Registered letter / AR 5

Meets on a destination: 02.04.2019
Signature: INA

Return to: Grad Prelog
Glavna 35
40323 Prelog, Hrvatska
Upit za dostavu zahtjeva za VI ID PPUG-Preloga K13/U149

On 04.04.2019 10:25

On 28.04.2019 10:25

Hrvatska pošta / Croatian Post Inc. / Hrvatska pošta
ADVICE of receipt of delivery of payment
POVRATNICA — Obavijest o primanju isplata P-21/CN 07

Office of mailing: Prelog Date: 02.04.2019
Address of the item: PLINACRO d.o.o.
Selvačka cesta 85a, 10000 Zagreb

Nature of the item: AR
Registered letter / AR 5
Registered letter / AR 5

Meets on a destination: 01.04.2019
Signature: PLINACRO

Return to: Grad Prelog
Glavna 35
40323 Prelog, Hrvatska
Upit za dostavu zahtjeva za VI ID PPUG-Preloga K13/U150

On 04.04.2019 10:25

On 28.04.2019 10:25

VI. izmjene i dopune Prostornog plana uređenja Grada Preloga
 Obrazloženje – Evidencija postupka izrade i donošenja ID PPUG
 PRIJEDLOG ZA JAVNU RASPRAVU

Hrvatska pošta ADVICE of receipt of delivery of payment
 POVRATNICA — Obavijest o prijmu/uručenju/isplati

Office of posting: *Prelog* Date: *28.03.2019*

Address of the Bank: *SKM PRELOG d.o.o.*
 Kutja Zvonimira 9, 40323 Prelog

Nature of the item/Vrsta pošiljke:
 Registered letter Value Statement
 Postal parcel Insurance and fee
 Insured letter Amount
 Parcel

Net of item: *1 HRK*

Meets on a destination/ispunjava se na adresi:
 The item mentioned above has been duly delivered
 delivered not delivered
 Signature: *[Signature]* Date: *28.03.2019*

Return to: *Prelog*
 Name: *Grad Prelog*
 Street and n°: *Glavna 35*
 Locality and country: *40323 Prelog, Hrvatska*

Upit za dostavu zahtjeva za VI ID PPUG Preloga: *KI.3/Ur.51*

Hrvatska pošta ADVICE of receipt of delivery of payment
 POVRATNICA — Obavijest o prijmu/uručenju/isplati

Office of posting: *Prelog* Date: *28.03.2019*

Address of the Bank: *Općina Mala Subotica*
 Glavna 254, 40321 Mala Subotica

Nature of the item/Vrsta pošiljke:
 Registered letter Value Statement
 Postal parcel Insurance and fee
 Insured letter Amount
 Parcel

Net of item: *8 HRK*

Meets on a destination/ispunjava se na adresi:
 The item mentioned above has been duly delivered
 delivered not delivered
 Signature: *[Signature]* Date: *28.03.2019*

Return to: *Prelog*
 Name: *Grad Prelog*
 Street and n°: *Glavna 35*
 Locality and country: *40323 Prelog, Hrvatska*

Upit za dostavu zahtjeva za VI ID PPUG Preloga: *KI.3/Ur.52*

Hrvatska pošta ADVICE of receipt of delivery of payment
 POVRATNICA — Obavijest o prijmu/uručenju/isplati

Office of posting: *Prelog* Date: *28.03.2019*

Address of the Bank: *Općina Ozbištica*
 Čakovića 9, 40322 Ozbištica

Nature of the item/Vrsta pošiljke:
 Registered letter Value Statement
 Postal parcel Insurance and fee
 Insured letter Amount
 Parcel




Net of item: *4 HRK*

Meets on a destination/ispunjava se na adresi:
 The item mentioned above has been duly delivered
 delivered not delivered
 Signature: *[Signature]* Date: *28.03.2019*

Return to: *Prelog*
 Name: *Grad Prelog*
 Street and n°: *Glavna 35*
 Locality and country: *40323 Prelog, Hrvatska*

Upit za dostavu zahtjeva za VI ID PPUG Preloga: *KI.3/Ur.53*

VI. izmjene i dopune Prostornog plana uređenja Grada Preloga
 Obrazloženje – Evidencija postupka izrade i donošenja ID PPUG
 PRIJEDLOG ZA JAVNU RASPRAVU

Hrvatska posta Croatian Post Inc. / Hrvatska pošta		ADVICE of receipt/of delivery/of payment POVRATNICA — Obavijest o prijmu/ručenju/isplati		P-21/CN 07 On parcel return Povratnica	
Office of posting Prijemni ured <i>Prelog</i>		Date Datum <i>23.03.2019</i>		AR Return to Vratiti	
Addressee of the item Primaoca adrese Općina Donji Kraljevec Kolodvorska 5/21, 40323 Donji Kraljevec		Name Ime (prezime & roditeljsko) Grad Prelog			
Nature of the item/Vrsta poštom Registered letter Registrirano pismo Parcel parcel Paket Registered letter Registrirano pismo Parcel parcel Paket		Street and no. Ulica i broj Glavna 35		Locality and country Mjesto i država 40323 Prelog, Hrvatska	
Meets on a destination/Ispravno se šalje na adresu The item mentioned above has been duly Opisano je ispravno		Date Datum <i>07.04.2019</i>		Uput za dostavu zahtjeva za VI ID PPUG Preloga K13/U-54	
Signature Potpis 		On a parcel return Povratnica		On a parcel return Povratnica	
Hrvatska posta Croatian Post Inc. / Hrvatska pošta		ADVICE of receipt/of delivery/of payment POVRATNICA — Obavijest o prijmu/ručenju/isplati		P-21/CN 07 On parcel return Povratnica	
Office of posting Prijemni ured <i>Prelog</i>		Date Datum <i>23.03.2019</i>		AR Return to Vratiti	
Addressee of the item Primaoca adrese Općina Gorjan Trg br. I. Ljudevit 12, 40334 Gorjan		Name Ime (prezime & roditeljsko) Grad Prelog			
Nature of the item/Vrsta poštom Registered letter Registrirano pismo Parcel parcel Paket Registered letter Registrirano pismo Parcel parcel Paket		Street and no. Ulica i broj Glavna 35		Locality and country Mjesto i država 40323 Prelog, Hrvatska	
Meets on a destination/Ispravno se šalje na adresu The item mentioned above has been duly Opisano je ispravno		Date Datum <i>07.04.2019</i>		Uput za dostavu zahtjeva za VI ID PPUG Preloga K13/U-55	
Signature Potpis 		On a parcel return Povratnica		On a parcel return Povratnica	
Hrvatska posta Croatian Post Inc. / Hrvatska pošta		ADVICE of receipt/of delivery/of payment POVRATNICA — Obavijest o prijmu/ručenju/isplati		P-21/CN 07 On parcel return Povratnica	
Office of posting Prijemni ured <i>Prelog</i>		Date Datum <i>23.03.2019</i>		AR Return to Vratiti	
Addressee of the item Primaoca adrese Općina Sveta Marija Trg bana Jelenc 1, 40326 Sveta Marija		Name Ime (prezime & roditeljsko) Grad Prelog			
Nature of the item/Vrsta poštom Registered letter Registrirano pismo Parcel parcel Paket Registered letter Registrirano pismo Parcel parcel Paket		Street and no. Ulica i broj Glavna 35		Locality and country Mjesto i država 40323 Prelog, Hrvatska	
Meets on a destination/Ispravno se šalje na adresu The item mentioned above has been duly Opisano je ispravno		Date Datum <i>07.04.2019</i>		Uput za dostavu zahtjeva za VI ID PPUG Preloga K13/U-56	
Signature Potpis 		On a parcel return Povratnica		On a parcel return Povratnica	

VI. izmjene i dopune Prostornog plana uređenja Grada Preloga
 Obrazloženje – Evidencija postupka izrade i donošenja ID PPUG
 PRIJEDLOG ZA JAVNU RASPRAVU

Hrvatska pošta Croatian Post Inc. / Hrvatska pošta
POVRATNICA — Obavijest o prijmu/uručenju/splatu On postal service / Poštovna služba P-21/CN 01

Office of posting / Prijava poštom: **Prelog** Date / Datum: **23.03.2019.**

Address of the item / Adresa poštom: **Općina Sveti Đurđ, Braće Pande 1, 42323 Sveti Đurđ**

Nature of the item / Vrsta poštom: Registered letter / Poštovna listica, Registered letter / Poštovna listica, Registered letter / Poštovna listica, Registered letter / Poštovna listica

Barcode: **AR REF 4 995 194 565**

Meets on a destination / Ispružava se na određenu: Yes / Da, No / Ne. Date / Datum: **23.03.2019.**

Signature / Datum: **[Signature]**

Return to / Vratiti: **Grad Prelog**

Street and nr. / Ulica i br.: **Glavna 35**

Locality and country / Mjesto i država: **40323 Prelog, Hrvatska**

Upit za dostavu zahtjeva za VI ID PPUG Preloga K:3/U:57

Hrvatska pošta Croatian Post Inc. / Hrvatska pošta
ADVICE of receipt/of delivery/of payment POVRATNICA — Obavijest o prijmu/uručenju/splatu On postal service / Poštovna služba P-21/CN 01

Office of posting / Prijava poštom: **Prelog** Date / Datum: **23.03.2019.**

Address of the item / Adresa poštom: **Općina Veliki Bukovec, Družica 7, 42221 Veliki Bukovec**

Nature of the item / Vrsta poštom: Registered letter / Poštovna listica, Registered letter / Poštovna listica, Registered letter / Poštovna listica, Registered letter / Poštovna listica

Barcode: **AR REF 5 995 194 565**

Meets on a destination / Ispružava se na određenu: Yes / Da, No / Ne. Date / Datum: **23.03.2019.**

Signature / Datum: **[Signature]**

Return to / Vratiti: **Grad Prelog**

Street and nr. / Ulica i br.: **Glavna 35**

Locality and country / Mjesto i država: **40323 Prelog, Hrvatska**

Upit za dostavu zahtjeva za VI ID PPUG Preloga K:3/U:56

05

Hrvatska pošta Croatian Post Inc. / Hrvatska pošta
ADVICE of receipt/of delivery/of payment POVRATNICA — Obavijest o prijmu/uručenju/splatu On postal service / Poštovna služba P-21/CN 01

Office of posting / Prijava poštom: **Prelog** Date / Datum: **23.03.2019.**

Address of the item / Adresa poštom: **MO PRELOG - Opatkova Naranđa, Tvo Ljevnica 12, 40323 PRELOG**

Nature of the item / Vrsta poštom: Registered letter / Poštovna listica, Registered letter / Poštovna listica, Registered letter / Poštovna listica, Registered letter / Poštovna listica

Barcode: **AR REF 7 995 194 565**

Meets on a destination / Ispružava se na određenu: Yes / Da, No / Ne. Date / Datum: **23.03.2019.**

Signature / Datum: **[Signature]**

Return to / Vratiti: **Grad Prelog**

Street and nr. / Ulica i br.: **Glavna 35**

Locality and country / Mjesto i država: **40323 Prelog, Hrvatska**

Upit za dostavu zahtjeva za VI ID PPUG Preloga K:3/U:60

VI. izmjene i dopune Prostornog plana uređenja Grada Preloga
 Obrazloženje – Evidencija postupka izrade i donošenja ID PPUG
 PRIJEDLOG ZA JAVNU RASPRAVU

Hrvatska pošta Croatian Post by Hrvatska pošta		ADVICE of receipt of delivery of payment POVRATNICA — Obavijest o primanju plaćanja		P-21/CN 07	
Office of posting: Prelog Date: 23.03.2019		03-04-2019 AR		On postal service: Preloga služba	
Addressee of the item: MO CIRKOVIJAN - Rados Vodi DVJETNA UZ Osvjezan, 40323 PRELOG		Return to: Vratiti: Grad Prelog		Name: Ime: Grad Prelog	
Nature of the item/Vrsta poštom:		Street and no. / Ulica i br.: Glavna 35		Locality and country: / Mjesto i država: 40323 Prelog, Hrvatska	
Registered letter / Pošta s potvrdom: <input type="checkbox"/> Value Statement / Izjava o vrijednosti: <input type="checkbox"/>		Locality and country: / Mjesto i država: 40323 Prelog, Hrvatska		Uput za dostavu zahtjeva za VI ID PPUG Preloga K1.3/Ur.61	
Money order / Uplatnica: <input type="checkbox"/> Cheque / Ček: <input type="checkbox"/>		Locality and country: / Mjesto i država: 40323 Prelog, Hrvatska		Uput za dostavu zahtjeva za VI ID PPUG Preloga K1.3/Ur.61	
Meets on a destination / Ispunjava se na odredištu:		Locality and country: / Mjesto i država: 40323 Prelog, Hrvatska		Uput za dostavu zahtjeva za VI ID PPUG Preloga K1.3/Ur.61	
The item registered above has been duly: <input type="checkbox"/> delivered / isbavljeno: <input type="checkbox"/>		Locality and country: / Mjesto i država: 40323 Prelog, Hrvatska		Uput za dostavu zahtjeva za VI ID PPUG Preloga K1.3/Ur.61	
Signature: Vodi		Locality and country: / Mjesto i država: 40323 Prelog, Hrvatska		Uput za dostavu zahtjeva za VI ID PPUG Preloga K1.3/Ur.61	
The addressee must be advised by the addressee or, if the regulations of the country of destination so provide, by another authorized person.		Locality and country: / Mjesto i država: 40323 Prelog, Hrvatska		Uput za dostavu zahtjeva za VI ID PPUG Preloga K1.3/Ur.61	

Hrvatska pošta Croatian Post by Hrvatska pošta		ADVICE of receipt of delivery of payment POVRATNICA — Obavijest o primanju plaćanja		P-21/CN 07	
Office of posting: Prelog Date: 23.03.2019		03-04-2019 AR		On postal service: Preloga služba	
Addressee of the item: MO DOROVAC - Dami Domic DOROVAC 76, 40323 PRELOG		Return to: Vratiti: Grad Prelog		Name: Ime: Grad Prelog	
Nature of the item/Vrsta poštom:		Street and no. / Ulica i br.: Glavna 35		Locality and country: / Mjesto i država: 40323 Prelog, Hrvatska	
Registered letter / Pošta s potvrdom: <input type="checkbox"/> Value Statement / Izjava o vrijednosti: <input type="checkbox"/>		Locality and country: / Mjesto i država: 40323 Prelog, Hrvatska		Uput za dostavu zahtjeva za VI ID PPUG Preloga K1.3/Ur.62	
Money order / Uplatnica: <input type="checkbox"/> Cheque / Ček: <input type="checkbox"/>		Locality and country: / Mjesto i država: 40323 Prelog, Hrvatska		Uput za dostavu zahtjeva za VI ID PPUG Preloga K1.3/Ur.62	
Meets on a destination / Ispunjava se na odredištu:		Locality and country: / Mjesto i država: 40323 Prelog, Hrvatska		Uput za dostavu zahtjeva za VI ID PPUG Preloga K1.3/Ur.62	
The item registered above has been duly: <input type="checkbox"/> delivered / isbavljeno: <input type="checkbox"/>		Locality and country: / Mjesto i država: 40323 Prelog, Hrvatska		Uput za dostavu zahtjeva za VI ID PPUG Preloga K1.3/Ur.62	
Signature: Pigac		Locality and country: / Mjesto i država: 40323 Prelog, Hrvatska		Uput za dostavu zahtjeva za VI ID PPUG Preloga K1.3/Ur.62	
The addressee must be advised by the addressee or, if the regulations of the country of destination so provide, by another authorized person.		Locality and country: / Mjesto i država: 40323 Prelog, Hrvatska		Uput za dostavu zahtjeva za VI ID PPUG Preloga K1.3/Ur.62	

Hrvatska pošta Croatian Post by Hrvatska pošta		ADVICE of receipt of delivery of payment POVRATNICA — Obavijest o primanju plaćanja		P-21/CN 07	
Office of posting: Prelog Date: 23.03.2019		03-04-2019 AR		On postal service: Preloga služba	
Addressee of the item: MO ČAKOVEC - Miro Štanić ČAKOVEC 816, 40323 PRELOG		Return to: Vratiti: Grad Prelog		Name: Ime: Grad Prelog	
Nature of the item/Vrsta poštom:		Street and no. / Ulica i br.: Glavna 35		Locality and country: / Mjesto i država: 40323 Prelog, Hrvatska	
Registered letter / Pošta s potvrdom: <input type="checkbox"/> Value Statement / Izjava o vrijednosti: <input type="checkbox"/>		Locality and country: / Mjesto i država: 40323 Prelog, Hrvatska		Uput za dostavu zahtjeva za VI ID PPUG Preloga K1.3/Ur.63	
Money order / Uplatnica: <input type="checkbox"/> Cheque / Ček: <input type="checkbox"/>		Locality and country: / Mjesto i država: 40323 Prelog, Hrvatska		Uput za dostavu zahtjeva za VI ID PPUG Preloga K1.3/Ur.63	
Meets on a destination / Ispunjava se na odredištu:		Locality and country: / Mjesto i država: 40323 Prelog, Hrvatska		Uput za dostavu zahtjeva za VI ID PPUG Preloga K1.3/Ur.63	
The item registered above has been duly: <input type="checkbox"/> delivered / isbavljeno: <input type="checkbox"/>		Locality and country: / Mjesto i država: 40323 Prelog, Hrvatska		Uput za dostavu zahtjeva za VI ID PPUG Preloga K1.3/Ur.63	
Signature: Štanić		Locality and country: / Mjesto i država: 40323 Prelog, Hrvatska		Uput za dostavu zahtjeva za VI ID PPUG Preloga K1.3/Ur.63	
The addressee must be advised by the addressee or, if the regulations of the country of destination so provide, by another authorized person.		Locality and country: / Mjesto i država: 40323 Prelog, Hrvatska		Uput za dostavu zahtjeva za VI ID PPUG Preloga K1.3/Ur.63	



VI. izmjene i dopune Prostornog plana uređenja Grada Preloga
 Obrazloženje – Evidencija postupka izrade i donošenja ID PPUG
 PRIJEDLOG ZA JAVNU RASPRAVU

HRVATSKA POŠTA POVRATNICA — Obavijest o prijmu/ručanju
 Office of sending: *Prelog* Date: *29.03.2019* P-21/CN 07

Address of the item:
 MO HEMUŠEVEC - Kraljica Tandi
 KRALJA TOMISLAVA 22, Homševac, 40323 PRELOG

Nature of the item/Vrsta pošiljke:
 Registered letter Value statement
 Priority parcel Insured letter
 Registered letter Registered letter
 Registered letter Registered letter

Meets on a destination/ispunjava li se odredbu:
 Yes No
 Date: *31.03.2019*

Signature: *[Handwritten]*

AR 40323

Return to:
 Name: *Grad Prelog*
 Street and PO: *Glavna 35*
 Locality and country: *40323 Prelog, Hrvatska*
 Upril za dostavu zahtjeva za VI ID PPUG Preloga
 KI:3/Ur:64

Hrvatska pošta ADVISCE of receipt of delivery of payment
 POVRATNICA — Obavijest o prijmu/ručanju/plati
 Office of sending: *Prelog* Date: *29.03.2019* P-21/CN 07

Address of the item:
 MO OTOK - Božidar Klobč
 OTOK 47, 40323 PRELOG

Nature of the item/Vrsta pošiljke:
 Registered letter Value statement
 Priority parcel Insured letter
 Registered letter Registered letter
 Registered letter Registered letter

Meets on a destination/ispunjava li se odredbu:
 Yes No
 Date: *31.03.2019*

Signature: *[Handwritten]*

AR

Return to:
 Name: *Grad Prelog*
 Street and PO: *Glavna 35*
 Locality and country: *40323 Prelog, Hrvatska*
 Upril za dostavu zahtjeva za VI ID PPUG Preloga
 KI:3/Ur:65

Zaprimljeni zahtjevi tijela s javnim ovlastima:

- Općina Donji Kraljevec
- Općina Mala Subotica
- Hrvatske ceste d.o.o. za upravljanje, građenje i održavanje državnih cesta, Sektor za razvoj i strateško planiranje, Odjel za razvoj i planiranje, Zagreb
- Pre-kom d.o.o. Prelog
- JANAF, Sektor razvoja i investicija, Zagreb
- Ministarstvo gospodarstva, poduzetništva i obrta, Zagreb
- Županijska uprava za ceste Međimurske županije, Čakovec
- Ministarstvo unutarnjih poslova, Policijska uprava Međimurska, Služba zajedničkih i upravnih poslova, Inspektorat unutarnjih poslova, Čakovec
- Hrvatske šume, Uprava šuma podružnica Koprivnica
- Međimurske vode d.o.o., Čakovec
- INA industrija nafte d.d., Istraživanje i proizvodnja nafte i plina, Zagreb
- Ministarstvo državne imovine, Zagreb
- Zavod za prostorno uređenje Međimurske županije
- Ministarstvo poljoprivrede, Zagreb
- Ministarstvo unutarnjih poslova, Ravnateljstvo civilne zaštite, Čakovec
- Ministarstvo poljoprivrede, Zagreb
- Hrvatske vode, VGO za Muru i gornju Dravu, Varaždin
- Ministarstvo zaštite okoliša i energetike, Zagreb
- Ministarstvo kulture, Uprava za zaštitu kulturne baštine, Konzervatorski odjel u Varaždinu
- Ministarstvo gospodarstva, poduzetništva i obrta, Sektor za rudarstvo, Zagreb
- HEP – operator distribucijskog sustava d.o.o. Čakovec
- Međimurje plin d.o.o. Čakovec
- Hrvatski telekom d.d. Zagreb
- A1 Hrvatska d.o.o. Zagreb
- Agencija za ugljikovodike, Zagreb

VI. izmjene i dopune Prostornog plana uređenja Grada Preloga
Obrazloženje – Evidencija postupka izrade i donošenja ID PPUG
PRIJEDLOG ZA JAVNU RASPRAVU



1296/04



MEĐIMURSKA ŽUPANIJA
OPĆINA DONJI KRALJEVEC

KLASA:350-02/18-01/01
URBROJ:2109-06-19-74
Donji Kraljevec, 02. travnja 2019. godine.

MEĐIMURSKA ŽUPANIJA
GRAD PRELOG

Prijelazno:	04-04-2019	Org. jed.	
Klasifikacijska oznaka:	350-02/18-01/03	Oh	
Uredbeni broj:	109-06-19-68	Pril.	Wp.

GRAD PRELOG
Upravni odjel za gospodarstvo i financije
Glavna 35
40 323 Prelog

PREDMET: Dostava zahtjeva za izradu Vi. izmjena i dopuna Prostornog plana uređenja Grada Preloga („Službeni glasnik međimurske županije“ broj: 7/03, 22/08, 5/09, 4/12 i 18/14)

Veza: KLASA:350-02/18-01/3, URBROJ:2109/14-02-19-54, od dana 28.03.2019.

Poštovani,

Općina Donji Kraljevec postupajući temeljem odredaba članka 90., 91. i 92. Zakona o prostornom uređenju („Narodne novine“ broj: 153/13, 65/17, 114/18) iskazuje kako nema posebnih zahtjeva u svezi izrade VI izmjena i dopuna PP uređenja Grada Preloga.

S poštovanjem,

NAČELNIK OPĆINE DONJI KRALJEVEC



VI. izmjene i dopune Prostornog plana uređenja Grada Preloga
Obrazloženje – Evidencija postupka izrade i donošenja ID PPUG
PRIJEDLOG ZA JAVNU RASPRAVU



REPUBLIKA HRVATSKA
MEĐIMURSKA ŽUPANIJA
OPĆINA MALA SUBOTICA
OPĆINSKI NAČELNIK
KLASA: 351-01/18-01/11
URBROJ: 2109/10-02-19-05
Mala Subotica, 01.04.2019. godine

1306/04

MEĐIMURSKA ŽUPANIJA GRAD PRELOG		
Primljeno:	05-04-2019	
Identiifikacijska oznaka		Org. post.
350-02/18-01/03		04
Uredbeni broj		Pril. Vrij.
109/10-19-69		

GRAD PRELOG
Glavna 35
40323 Prelog

PREDMET: Dostava očitovanja o zahtjevima za izradu VI. ID PPU Grada Preloga
VEZA: Dopis klasa: 350-02/18-01/3, urbroj: 2109/14-02-19-52 od 28.03.2019. godine

Poštovani,
temeljem zahtjeva kao u opisu veze Naslov obavještavamo da Općina Mala Subotica nema posebnih zahtjeva u vezi izrade VI. ID PPU Grada Preloga.
S poštovanjem,

Općinski načelnik Općine Mala Subotica
Valentino Sivorić, dipl.ing.geoteh.

VI. izmjene i dopune Prostornog plana uređenja Grada Preloga
 Obrazloženje – Evidencija postupka izrade i donošenja ID PPUG
 PRIJEDLOG ZA JAVNU RASPRAVU

 HRVATSKE CESTE Hrvatske ceste d.o.o. za upravljanje, građenje i održavanje državnih cesta	adresa: Vončinina 3, 10000 Zagreb, Hrvatska telef: +385 1 4722 555 e-mail: javnost@hrvatske-ceste.hr website: www.hrvatske-ceste.hr	
	Sektor za razvoj i strateško planiranje Odjel za razvoj i planiranje KLASA: 350-02/12-01/75 UR.BROJ: 345-200-210/160-19-08 Zagreb, 5. 4. 2019.	
MEDIMURSKA ŽUPANIJA GRAD PRELOG		
Primljeno: 09-04-2019		
Klasifikacija i opis oznaka 350-02/18-01/03	Org. jed. 04	REPUBLIKA HRVATSKA MEDIMURSKA ŽUPANIJA GRAD PRELOG Upravni odjel za gospodarstvo i financije Glavna 35 40 323 PRELOG
Unudžbeni broj 376-19-70	Prih. Wt.	
Predmet: VI. izmjene i dopune Prostornog plana uređenja Grada Preloga -podaci		
<p>Zaprimili smo Vaš dopis, klasa: 350-02/18-01/3, ur.broj: 2109/14-02-19-43 od 28. ožujka 2019. godine, kojim ste zatražili dostavu podataka za izradu VI. izmjena i dopuna Prostornog plana uređenja Grada Preloga.</p> <p>U skladu s člankom 92. Zakona o prostornom uređenju („Narodne novine“ broj 153/13, 65/17 i 114/18) i člankom 82. Zakona o cestama („Narodne novine“ broj 84/11, 22/13, 54/13, 148/13 i 92/14) Hrvatske ceste d.o.o. dužne su dati podatke, propise i dokumente za izradu prostorno-planske dokumentacije za područje cestovne infrastrukture državnog značenja.</p> <p>Temeljem navedenog iznosimo sljedeće:</p> <p><u>Postojeće stanje</u> Temeljem Odluke o razvrstavanju javnih cesta („Narodne novine“ broj 103/18) područjem Grada Preloga prolazi državna cesta D20 Čakovec (D3) – Prelog – D. Dubrava – Đelekovec – Koprivnica (D2).</p> <p>Za planirane priključke na državnu cestu ili rekonstrukciju postojećih priključaka potrebno je izraditi projektnu dokumentaciju u skladu s Pravilnikom o uvjetima za projektiranje i izgradnju priključaka i prilaza na javnu cestu („Narodne novine“ broj 95/14) te ishoditi suglasnost Hrvatskih cesta d.o.o. u skladu s člankom 51. Zakona o cestama („Narodne novine“ broj 84/11, 22/13, 54/13, 148/13 i 92/14).</p> <p>U cilju zaštite državne ceste potrebno je poštovati zaštitni pojas uz cestu u skladu s člankom 55. Zakona o cestama („Narodne novine“ broj 84/11, 22/13, 54/13, 148/13 i 92/14).</p> <p>Sve navedeno potrebno je upisati u Odredbe za provođenje PPUO-a.</p>		
Sud upisa: Trgovački sud u Zagrebu, MBS: 080391653, MB: 1554972, OIB: 55545787885, Upisani temeljni kapital: 107.384.800,00 kn IBAN: HR67 2340009 1100231902 kod Privredne banke Zagreb d.d. Uprava: Josip Škorić, predsjednik Uprave, Alen Levenić, član Uprave, Nikša Korjevod, član Uprave, Senko Bošnjak, član Uprave		

Planovi razvitka cestovne infrastrukture državnog značenja

Na području Grada Preloga planirano je izmještanje državne ceste D20 (obilaznica Preloga). Za planiranu obilaznicu potrebno je osigurati koridor u širini od 75 m.

S poštovanjem

v.d. direktor Sektora:


Tomislav Cvetko, dipl.ing.grad.



Co:
-Pismohrana



PRE-KOM d.o.o.

GRADSKO KOMUNALNO PODUZEĆE 40323 PRELOG KRALJA ZVONIMIRA 9



1355/04

Prelog: 9.4.2019.
 Veza - Vaš dopis
 KLASA: 350-02/18-01/3
 URBROJ: 2109/14-02-19-51
 PRELOG: 28.3.2019.

MEĐIMURSKA ŽUPANIJA
GRAD PRELOG

Primljeno:	10-04-2019	Org. jed.	
Klasifikacijska oznaka	350-02/18-01/03	04	
Uredbeni broj	379-19-11	Phil.	Wp.

GRAD PRELOG
 Glavna 35
 40323 PRELOG

PREDMET: Zahtjev za VI izmjenu i dopunu Prostornog plana uređenja Grada Preloga - zahtjev - dostavlja se

Dana 2.4.2019. godine primili smo Vaš dopis vezano za gore navedeni predmet. Uvidom u V izmjenu prostornog plana predlažemo da:

na lokaciji Gorice područje označeno sa **Ibp** u tumaču planskog znakovlja upišete:

PROIZVODNA NAMJENA - bioenergana ili energana na miješani komunalni otpad.

Sa poštovanjem!

Direktor:
 Siniša Radković dipl.ing.



PRE-KOM d.o.o. GRADSKO KOMUNALNO PODUZEĆE

40323 PRELOG KRALJA ZVONIMIRA 9 Tel. 040 645 535 Fax: 040 646 898 www.pre-kom.hr
 OIB: 15704341739 IBAN: HR1524020061100093345 Erste HR6525000091101229220 - Hypo
 HR8524840081105775345 - RBA HR6223400091110726907 - PBZ MBS 070059996 Trgovački
 sud u Varaždinu Temeljni kapital 790.000,00 uplaćen u cijelosti Siniša Radković dipl.ing - Uprava

VI. izmjene i dopune Prostornog plana uređenja Grada Preloga
Obrazloženje – Evidencija postupka izrade i donošenja ID PPUG
PRIJEDLOG ZA JAVNU RASPRAVU



1392/04

SEKTOR RAZVOJA I INVESTICIJA

Zagreb, 02. travnja 2019.

Naš znak i broj: 1-2.4.-163/19

Vaš znak i broj: 350-02/18-01/3

Lr broj: 2109/14-02-19-48

REPUBLIKA HRVATSKA
MEDIMURSKA ŽUPANIJA
GRAD PRELOG
Upravni odjel za gospodarstvo i financije

Glavna 35
40323 Prelog

MEDIMURSKA ŽUPANIJA
GRAD PRELOG

Primljena: 10-04-2019	
Klasifikacijski broj: 350-02/18-01/03	Org. jed. 05
Urudžbeni broj: 371-19-72	Pril. Vrij.

PREDMET: VI izmjene i dopune Prostornog plana uređenja Grada Preloga

- zahtjevi, dostavlja se

Temeljem Vašeg poziva dostavljamo Vam podatke o planiranim instalacijama Jadranskog naftovoda na području Grada Preloga.

- sukladno planovima razvoja JANAF-a, a u svrhu povezivanja proizvođača i potrošača produktovodima kao najsigurnijim načinom transporta nafte i njenih derivata, potrebno je u tekstualnom i grafičkom dijelu prijedloga predmetnog plana, u postojećem koridoru JANAF-a, osigurati prostor za izgradnju višenamjenskih međunarodnih produktovoda za naftne derivate. U tekstualni dio prijedloga plana potrebno je uvrstiti prostorna ograničenja, tj. sljedeći tekst:

- zaštitna zona naftovoda je 100 m obostrano od osi cjevovoda
- zona opasnosti, unutar koje je zabranjena svaka gradnja bez suglasnosti vlasnika cjevovoda, iznosi 30 m obostrano od osi cjevovoda

Također napominjemo da je „Pravilnikom o tehničkim uvjetima i normativima za siguran transport tekućih i plinovitih ugljikovodika magistralnim naftovodima te plinovodima te naftovodima i plinovodima za međunarodni transport“ (Sl.list 26/85, preuzeto NN 53/91) propisano sljedeće :

- u pojasu širokom 5 m obostrano od osi cjevovoda zabranjena je sadnja bilja i trajnih nasada čije korijenje raste dublje od 1 m, odnosno za koje je potrebno obrađivati zemlju dublje od 0,5m

Za dopune i upite tijekom izrade plana, možete se obratiti na tel: 01/3039-477 ili mail: sanja.stanic-orsanic@janaf.hr

S poštovanjem!

Direktor-Sektora razvoja i investicija:
JADRANSKI NAFTOVOD I
dioničko društvo
ZAGREB
Hrvoje Koračić

Dostaviti:
-Naslou
-Arhiva

Jadranski naftovod, dioničko društvo | Matični broj: 20193311, HR-10000 Zagreb, HR - +385 (0)1-3039-477 (tel. +385) +385-4810-6000 (e-mail: prijedlogi@janaf.hr | www.janaf.hr) | Trgovačko društvo s osobljem u sudskoj registraciji trgovačkog suda u Zagrebu pod matičnim brojem suglasno osoblja (OP) 20193311

Šestajski kanal: +385 (0)1-3039-477 (tel. +385) +385-4810-6000 (e-mail: prijedlogi@janaf.hr) | Trgovačko društvo s osobljem u sudskoj registraciji trgovačkog suda u Zagrebu pod matičnim brojem suglasno osoblja (OP) 20193311

VI. izmjene i dopune Prostornog plana uređenja Grada Preloga
Obrazloženje – Evidencija postupka izrade i donošenja ID PPUG
PRIJEDLOG ZA JAVNU RASPRAVU

1412/04



REPUBLIKA HRVATSKA
MINISTARSTVO GOSPODARSTVA,
PODUZETNIŠTVA I OBRTA

MEDIMURSKA ŽUPANIJA
GRAD PRELOG

Priljena:	12-04-2019	
Klasifikacijska oznaka	Org. jed.	
350-02/18-01/03	04	
Unudžbeni broj	Pril.	Vrij.
526-19-73		

KLASA: 350-01/19-01/10
URBROJ: 526-02-04-01-02/2-19-2
Zagreb, 9. travnja 2019.

MEDIMURSKA ŽUPANIJA
GRAD PRELOG
Upravni odjel za gospodarstvo i financije
Glavna 35
40323 PRELOG

PREDMET: Upit za dostavu zahtjeva za izradu VI. izmjena i dopuna Prostornog plana uređenja Grada Preloga („Službeni glasnik Medimurske županije“ broj 7/03, 22/08, 5/09, 4/12 i 18/14) - mišljenje, dostavlja se

Veza: KLASA: 350-02/18-01/3 URBROJ: 2109/14-02-19-27 od 28. ožujka 2019.

Poštovani,


sukladno Vašem dopisu zaprimljenom 1. travnja 2019. godine, u vezi Upita za dostavu zahtjeva za izradu VI. izmjena i dopuna Prostornog plana uređenja Grada Preloga („Službeni glasnik Medimurske županije“ broj 7/03, 22/08, 5/09, 4/12 i 18/14), izvješćujemo Vas da ovo Ministarstvo nema primjedbi na isti.

S poštovanjem,



MINISTAR
Dario Horić

VI. izmjene i dopune Prostornog plana uređenja Grada Preloga
 Obrazloženje – Evidencija postupka izrade i donošenja ID PPUG
 PRIJEDLOG ZA JAVNU RASPRAVU



KLASA: 340-01/15-04/13
 URBROJ: 2109-10-02-04-19-4

Čakovec, 08. travnja 2019. god.

1419/04

Medimurska županija
 GRAD PRELOG

datum: 12-04-2019		
klasifikacijska oznaka	Grp. zel.	
350-02/18-01/03	04	
udžbeni broj	Pri.	Wj.
2109-19-74		

Županijska uprava za ceste
 Medimurske županije
 Čakovec, Mihovljanska 70
 TEL. (051) 396-294
 FAX (051) 396-295
 e-mail: info@zuc-ck.hr
 www.zuc-ck.hr

Županijska uprava za ceste Medimurske županije, pravna osoba za upravljanje županijskim i lokalnim cestama, Mihovljanska 70, Čakovec, na temelju „Zakona o cestama“ (NN 84/11, 22/13, 54/13, 148/13 i 92/14), a povodom zahtjeva **REPUBLIKA HRVATSKA, MEDIMURSKA ŽUPANIJA, Grad Prelog, Upravni odjel za gospodarstvo i financije**, Glavna 35, Prelog, 40323 Prelog, **KLASA: 350-02/18-01/3 URBROJ: 2109/14-02-19-36** od 28.03.2019. god. zaprimljenog 01. travnja 2019. god. dostavlja slijedeće

PODATKE, PLANSKE SMJERNICE I PROPISANE DOKUMENTE

za izradu VI. Izmjene i dopune Prostornog plana uređenja Grada Preloga, investitora **REPUBLIKA HRVATSKA, MEDIMURSKA ŽUPANIJA, Grad Prelog**.

Na temelju članka 86. „Zakona o prostornom uređenju“ (NN 153/13, 65/17 i 114/18) dostavljamo Vam potrebne podatke od strane Županijske uprave za ceste Medimurske županije za izradu VI. ID PPUO Grada Preloga.

Podaci o upravljanju imovine

- Na području izrade VI. ID PPUO Grada Preloga Županijska uprava za ceste Medimurske županije upravlja slijedećim javnim cestama u ukupnoj dužini od 37,23 km, a sve prema tabeli i karti županijskih i lokalnih cesta koje se nalaze u prilogu.

Planske smjernice

- Za izvođenje prilaza na javnu cestu ili bilo kakvih radova u cestovnom zemljištu javne ceste potrebno je zatražiti Posebne uvjete građenja i odobrenje za izvođenje istih prema „Zakonu o cestama“ (NN 84/11, 22/13, 54/13, 148/13 i 92/14) i prema članku 8. i članku 9. „Pravilnika o uvjetima za projektiranje i izgradnju priključaka i prilaza na javnu cestu“ (NN 95/14).
- Komunalni redar Grada Preloga dužan je provoditi mjere nadziranja i javljanja Županijskoj upravi za ceste Medimurske županije u slučaju izvođenja radova bez potrebne Suglasnosti od iste prema točki 2. ovog dokumenta.
- U cestovnom pojasu javnih cesta VI. ID PPUO Grada Preloga ne dozvoljava se planiranje i izgradnja bilo kakvih objekata ili instalacija bez posebne suglasnosti od Županijske uprave za ceste Medimurske županije.



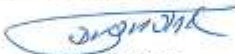
Propisana dokumentacija

5. Svi radovi uz javne ceste trebaju se izvršavati prema slijedećim aktima:
 - a) Zakon o cestama
 - b) Zakon o sigurnosti prometa na cestama
 - c) Pravilnik o uvjetima za projektiranje i izgradnju priključaka i prilaza na javnu cestu
 - d) Pravilnik o autobusnim stajalištima
 - e) Pravilnik o osnovnim uvjetima kojima javna cesta izvan naselja i njihovi elementi moraju udovoljavati sa stajališta sigurnosti prometa
 - f) Pravilnik o prometnim znakovima, signalizaciji i opremi na cestama
 - g) Pravilnik o turističkoj i ostaloj signalizaciji na cestama
 - h) Pravilnik o osiguranju pristupačnosti građevina osobama s invaliditetom i smanjene pokretljivosti
 - i) OTU za radove na cestama => Izrađen od Instituta građevinarstva Hrvatske
 - j) Studija razvitka prometne mreže Županije Međimurske
 - k) Odluka o razvrstavanju javnih cesta u državne ceste, županijske ceste i lokalne ceste
6. Prije javnog uvida VI. ID PPUO Grada Preloga treba ovjeriti usklađenost (ishoditi suglasnost) dokumentacije s zakonima i propisima od strane Županijske uprave za ceste Međimurske županije.
7. Potrebno je dostaviti dokumentaciju u digitalnom obliku.

Prilog:

1. Tabela javnih cesta na području Grada Preloga
2. Karta javnih cesta na području Grada Preloga

Suradnik
Krunoslav Tarandek, mag. ing. geoing.


Voditelj odjela
Stjepan Marčec, struč. spec. ing. aedif.

Ravnateljica:
Ljerka Cividini, mag.ing.traff./univ.spec.oec.

Dostaviti:

1. Podnosiocu zahtjeva
2. Arhiva, ovdje



ZJC
 MEDIMURSKA ŽUPANIJE

Prilagoditi račun *
 IBRO324020061100074354
 ERNST & SOHN medimurkske banke d.d.
 OIB: 77095000371
 MB: 02883758

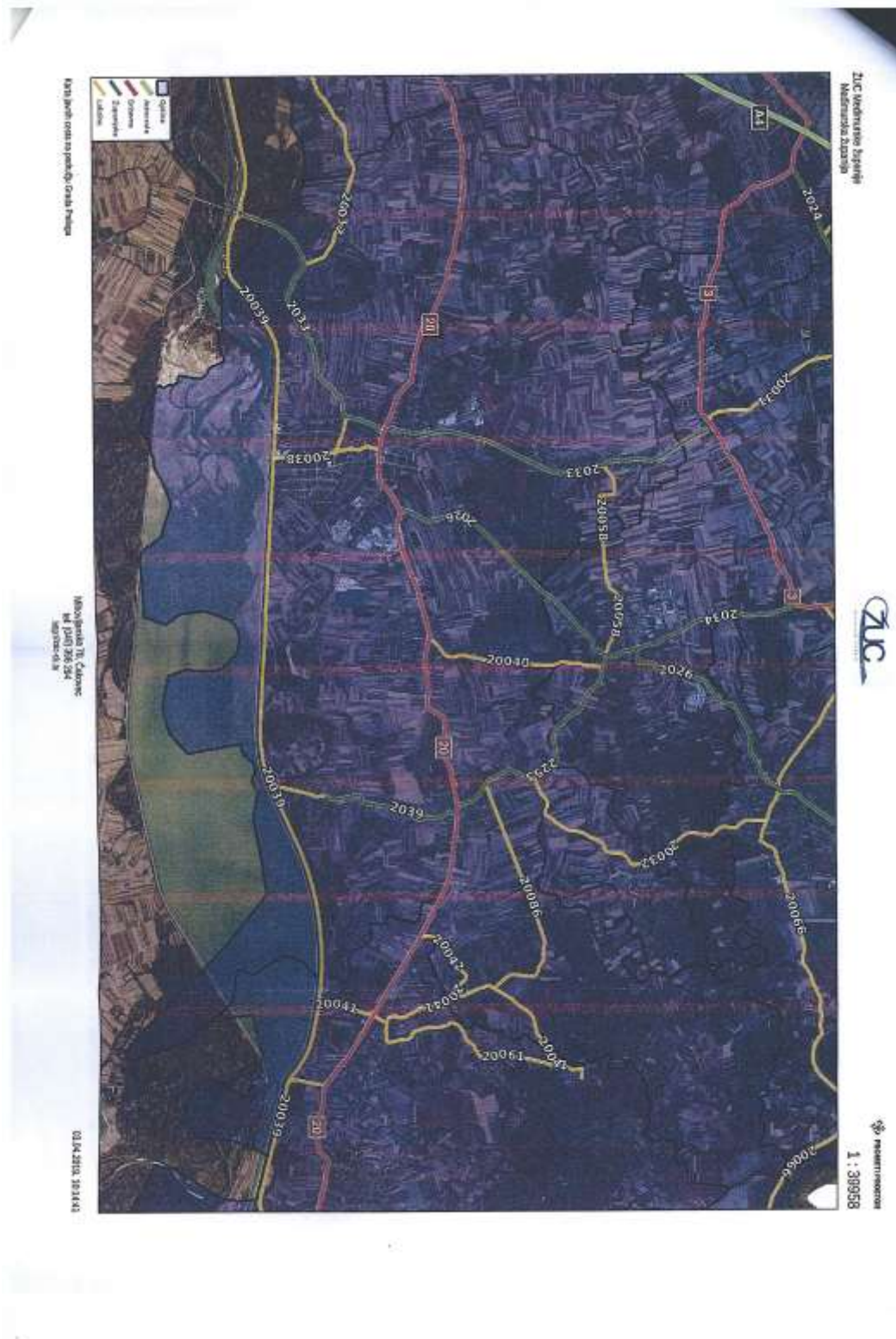


Zupanijska uprava za ceste
 Međimurske županije
 Čakovec, Mihaljevska 70
 UČ: 01021086-024
 IAN: 01041086-024
 e-mail: uprava@zuc.hr
 www.zuc.hr

Dužine javnih cesta pod upravom Županijske uprave za ceste Međimurske županije na području Grada Preloga

id	kategorija	oznaka	naziv	duljina (m)	
				pravca	u gradu
103	županijska cesta	ŽC-2026	Čvoršite Goričan (D3) - Goričan - Donji Kraljevec - Prelog (D20)	11.428,00	2.464,90
104	županijska cesta	ŽC-2033	Sveti Juraj u Trnju (D3) - Prelog (D20) - Otok - Ž2071	8.830,00	8.155,00
107	županijska cesta	ŽC-2039	Draškovec (D20) - Oporovec	1.930,00	1.929,60
116	županijska cesta	ŽC-2255	Donji Kraljevec (Ž2026) - Draškovec (D20)	3.278,00	1.315,20
29	lokalna cesta	LC-20032	Hodošan (D3) - Goričan - Ž2255	7.536,00	0,70
34	lokalna cesta	LC-20037	Orehovica (Ž2022) - Podbrest - Otok (Ž2033)	7.046,00	1.513,80
35	lokalna cesta	LC-20038	Prelog (D20) - L20039	1.452,00	1.723,50
36	lokalna cesta	LC-20039	HE Čakovec (Ž2022) - HE Donja Dubrava - Donja Dubrava (D20)	25.076,00	9.687,20
38	lokalna cesta	LC-20040	Donji Kraljevec (Ž2255) - Girkovljan (D20)	2.431,00	1.932,20
39	lokalna cesta	LC-20041	Želj. kolodvor Donji Mihaljevec - Čukovec - Donji Mihaljevec - L20039	4.625,00	1.954,60
40	lokalna cesta	LC-20042	Čukovec (L20041) - D20	1.063,00	989,10
57	lokalna cesta	LC-20058	Čehovec (Ž2033) - Donji Kraljevec (Ž2026)	2.855,00	959,20
60	lokalna cesta	LC-20060	Prelog (Ž2033) - L20038	441,00	478,50
61	lokalna cesta	LC-20061	L20041 - Donji Mihaljevec (L20041)	2.880,00	2,60
66	lokalna cesta	LC-20067	Oporovec (Ž2039) - L20039	781,00	780,50
85	lokalna cesta	LC-20086	Draškovec (Ž2255) - Čukovec (L20041)	3.348,00	3.348,00
					37.234,60

VI. izmjene i dopune Prostornog plana uređenja Grada Preloga
Obrazloženje – Evidencija postupka izrade i donošenja ID PPUG
PRIJEDLOG ZA JAVNU RASPRAVU



VI. izmjene i dopune Prostornog plana uređenja Grada Preloga
Obrazloženje – Evidencija postupka izrade i donošenja ID PPUG
PRIJEDLOG ZA JAVNU RASPRAVU

1138/04



REPUBLIKA HRVATSKA
MINISTARSTVO UNUTARNJIH POSLOVA
POLICIJSKA UPRAVA MEĐIMURSKA
Služba zajedničkih i upravnih poslova
Inspektorat unutarnjih poslova
Broj: 511-21-04/5-53/3/2-19
Čakovec, 11.04.2019. godine

pošta

MEDIMURSKA ŽUPANIJA
GRAD PRELOG

Prihvaćeno: 15-04-2019	
Klasifikacijski oznaka	Org. jed.
350-02/18-01/03	04
Uredbeni broj	Pri. Vnj.
511-19-15	

GRAD PRELOG

UPRAVNI ODJEL ZA GOSPODARSTVO I FINACIJE

GLAVNA 35
40 323 PRELOG

Predmet: VI. izmjena i dopuna PPU Grada Preloga
- mišljenje, dostavlja se, -

Uvidom u dostavljenu dokumentaciju – **KLASA: 350-02/18-01/3,**
UR.BROJ: 2109/14-02-19-25 od 01.04.2019. godine - VI. izmjena i dopuna
PPU Grada Preloga utvrđeno je da ista uz poštivanje osnovnih pravila zaštite od
požara navedenih u članku 23. stavak 3. Zakona o zaštiti od požara („Narodne
novine“ broj 92/10.) neće utjecati na povećanje opasnosti za nastanak i širenje
požara, te da ista zadovoljava propise vezane uz zaštitu od požara.

S poštovanjem!

VODITELJICA
Tatjana Babic, dipl. ing.



VI. izmjene i dopune Prostornog plana uređenja Grada Preloga
 Obrazloženje – Evidencija postupka izrade i donošenja ID PPUG
 PRIJEDLOG ZA JAVNU RASPRAVU



društvo s ograničenom odgovornošću
 Uprava: Krunoslav Jakušić, dipl. ing. šum. – predsjednik; Ante Sabljčić, dipl. ing. šum. – član; mr. sc. Igor Fazekas – član
 Trgovački sud u Zagrebu (MBS 080251008) • MB 3631133 • OIB 69683144506 • SWIFT: FBZGHR2X • IBAN: HR48 2340 0091 1001 0026 0 • Yemešni kapital: 1.171.670.000,00 kn, uplaćen u cijelosti • Telefon: 01/4804 111 • Telefaks: 01/4804 101
 • pp 14B, 10002 Zagreb • web: <http://www.hrsume.hr> • e-mail: direkcija@hrsume.hr

10000 Zagreb, Ulica kneza Branimira 1

UPRAVA ŠUMA, PODRUŽNICA KOPRIVNICA I MEŠTROVIČA 28; KOPRIVNICA Tel.: 048/ 250 900 Fax: 048/ 250 963

MEĐIMURSKA ŽUPANIJA

GRAD PRELOG

URBROJ: 06-00-06/02-19-02

Koprivnica, 11. travanj 2019. godina

Primljeno:	15-04-2019	Org. broj:	04
Klasifikacijska oznaka:	250.02/18-01/03	Pol. Vm.	
Uredbeni broj:	072.19-76		

REPUBLIKA HRVATSKA
 MEĐIMURSKA ŽUPANIJA
 GRAD PRELOG

Predmet: VI. Izmjene i dopune PP uređenja Grada Preloga
 - prijedlog, dostavlja se

Temeljem Vašeg zahtjeva, a u skladu s dokumentacijom koju ste nam dostavili, te usporedbom sa važećim šumskogospodarskim planovima za državne šume utvrdili smo slijedeće:

1. Prostor Grada obuhvaća dijelove državnih šuma i šumskog zemljišta kojima gospodari *Šumarija Čakovec, G. j. Donje Međimurje (2012.-2021.) i Šumarija Ludbreg G.j. Ludbreške podravske šume-Križančija (2014.-2023.)*.

2. Šume i šumska zemljišta su definirana člankom 5. Zakona o šumama (NN 68/18).

3. Gospodarenje šumama propisano je u članku 40. koji navodi slijedeće:

„(1) U šumi i na šumskom zemljištu može se graditi samo šumska infrastruktura, lovnogospodarski i lovnotehnički objekti, građevine za potrebe obrane i nadzora državne granice, spomenici kojima se obilježavaju mjesta masovnih grobnica žrtava rata i mjesta stradavanja te građevine koje su planirane prostornim planovima.

(2) Prostornim planovima može se u šumi i na šumskom zemljištu planirati izgradnja građevina samo ako to iz tehničkih i ekonomskih uvjeta nije moguće planirati izvan šume i šumskog zemljišta.

(5) U postupku donošenja Državnog plana prostornog razvoja, prostornog plana županije odnosno prostornog plana Grada Zagreba, prostornih planova posebnih obilježja, prostornog plana uređenja grada odnosno općine, koji se odnose na šume i šumska zemljišta, Ministarstvo daje mišljenje.

(7) U svrhu izdavanja lokacijske dozvole i izrade glavnog projekta kada se ne izdaje lokacijska dozvola sukladno posebnom propisu, posebne uvjete za izgradnju građevina iz stavka 1. ovoga članka i izgradnju objekata u pojasu do 50 m od ruba šume za šume i šumska zemljišta u vlasništvu Republike Hrvatske utvrđuje javni šumoposjednik, Ustanova odnosno Pravna osoba, a za šume privatnih šumoposjednika Služba.

(8) Šumoposjednici nisu dužni poduzimati posebne mjere zaštite niti se mogu smatrati odgovornima za bilo kakve štete za građevine izgrađene u pojasu do 50 m od ruba šume.“

VI. izmjene i dopune Prostornog plana uređenja Grada Preloga
 Obrazloženje – Evidencija postupka izrade i donošenja ID PPUG
 PRIJEDLOG ZA JAVNU RASPRAVU

4. Za državne šume u spomenutim gospodarskim jedinicama izrađena je osnova gospodarenja u kojoj su površine šuma prikazane kako slijedi:

DRŽAVNE ŠUME-ukupno

OBRASLO ŠUMSKO ZEMLJIŠTE	NEOBRASLO ŠUMSKO ZEMLJIŠTE		NEPLODNO ŠUMSKO ZEMLJIŠTE	UKUPNO ŠUMSKO ZEMLJIŠTE
	PROIZVODNO	NEPROIZVODNO		
ha	ha	ha	ha	ha
122,11	0	0	7,83	129,94

5. Sve šume i šumska zemljišta u RH smatraju se višenamjenskim, a što je regulirano člankom 22. ZOŠ-a.

Na području grada Preloga sve su šume gospodarske (Š-1).

S poštovanjem,



VODITELJ UPRAVE ŠUMA
 PODRUŽNICA KOPRIVNICA:
 Mirko Kovačev, dipl. ing. šum.

Dostaviti:

1. Naslovu
2. Odjel za ekologiju



MEDIMURSKE VODE d.o.o.
za javnu vodoopskrbu i javnu odvodnju
40 000 ČAKOVEC, Matice hrvatske 10

tel: 040/ 37 37 00
fax: 040/ 37 37 71
voda@medimurske-vode.hr
www.medimurske-vode.hr
OIB 81394716246

Čakovec, 09.04.2019.
Broj: UPP-GIS-7-2019

COMPANY WITH
INTEGRATED MANAGEMENT SYSTEMS
CERTIFIED BY DNV GL
= ISO 9001 = ISO 14001 = ISO 22000 = **DNV-GL**

MEDIMURSKA ŽUPANIJA
GRAD PRELOG

Primljeno: 17-04-2019	
Klasifikacijski oznaka	Org. jed.
350.02/10.01/03	
Uredbeni broj	Pril. Vrij.
374-19-77	

Naslov:

GRAD PRELOG
Glavna 35
40323 Prelog

Predmet: **DOSTAVA ZAHTJEVA ZA IZRADU
VI. ID PPUG PRELOGA**

Poštovani!

Temeljem Vašeg dopisa ur. broj 2109/14-02-19-46 od 28.03.2019. te temeljem članka 90., 91. i 92. Zakona o prostornom uređenju (NN 153/13, 65/17), dostavljamo Vam opće zahtjeve (uvjete) glede izgradnje vodoopskrbnih i odvodnih sustava na području obuhvata prostornim planom.

I. Vodoopskrba

- Prilikom planiranja vodoopskrbnih sustava (izgradnje novih ili produžetaka postojećih), potrebno je napraviti osnovni hidraulički proračun planiranog sustava te sukladno tome definirati mogućnosti izvedbe vodovodne mreže i pripadne pogonske uvjete na predmetnom prostoru,
- Trasu planiranih sustava vodoopskrbe, po mogućnosti, potrebno je smjestiti van pojasa ceste,
- Potrebno je osigurati prostor na javnoj površini za moguće objekte sustava vodoopskrbe npr. precrpne stanice, vodospreme i sl.,
- Planirane sustave vodoopskrbe potrebno je uskladiti sa važećom projektnom dokumentacijom i postojećim stanjem.

2. Odvodnja

- Prilikom planiranja sustava odvodnje potrebno je analizirati mogućnosti rješenja sukladno izvedenom i/ili projektiranom stanju i prema tome definirati pogonske uvjete na predmetnom prostoru,
 - Trasu planiranih sustava odvodnje, po mogućnosti, potrebno je smjestiti van pojasa ceste,
 - U slučaju da se planski predvidi sustav odvodnje (ili dio sustava) na predmetnom području kao razdjelni, tada je oborinsku i sanitarnu kanalizaciju potrebno planirati u istom koridoru radi smanjenja troškova izgradnje,
 - Potrebno je osigurati prostor na javnoj površini za moguće objekte sustava odvodnje npr. precrpne stanice, lagune i sl.,
 - Planirane sustave odvodnje potrebno je uskladiti sa postojećim stanjem te važećom projektnom dokumentacijom.
3. Nakon usvajanja konačne verzije plana, isti je potrebno dostaviti u digitalnom obliku (na CD-u) u Medimurske vode d.o.o.

Prilozi (iste skinuti sa linka: <http://tinyurl.com/y247gegm>):

1. Situacija vodoopskrbne i kanalizacijske mreže na predmetnom području,
2. Razna projektna i studijska dokumentacija Aglomeracije Podbrest-Prelog i Aglomeracije Donja Dubrava.

S poštovanjem,

Voditelj odsjeka GIS-a
Marinko Franin, dipl. ing. rač.

Tehnički direktor:
Dario Ban, dipl. ing. građ.



MEDIMURSKE VODE
d.o.o. ČAKOVEC 7
Matice hrvatske 10

VI. izmjene i dopune Prostornog plana uređenja Grada Preloga
 Obrazloženje – Evidencija postupka izrade i donošenja ID PPUG
 PRIJEDLOG ZA JAVNU RASPRAVU



ISTRAŽIVANJE I PROIZVODNJA NAFTI I PLINA
 Razrada polja

Lovinčičeva 4
 10000 Zagreb

Tel: 385 1 645 0518
 Fax: 385 1 645 2522

Naš znak - Ref: 50308575/03-04-19/1177-138/BK;

Datum - Date: 11. travnja 2019.

1186/04

MEDIMURSKA ŽUPANIJA
GRAD PRELOG

Primitjeno: 18-04-2019	
Klasifikacijski ozn. ta: 350.02/18-01/03	Org. jed: 04
Uradni broj: 385.19-78	Pril. Vrt: 1-

REPUBLIKA HRVATSKA
MEDIMURSKA ŽUPANIJA
GRAD PRELOG
 Upravni odjel za gospodarstvo i financije

Glavna 35
 40 323 PRELOG

PREDMET: VI. IZMJENA I DOPUNA PROSTORNOG PLANA UREĐENJA GRADA PRELOG
 - dostava zahtjeva -

Na temelju Vašeg zahtjeva, dopis KLASA: 350-02/18-01/3, URBROJ: 2109/14-02-19-49 od 28. ožujka 2019. godine zaprimljenog u ovaj ured 1. travnja 2019. godine te nakon prikupljenih i obrađenih podataka, dostavljamo Vam svoje zahtjeve i posebne uvjete (podaci, planske smjernice i propisani dokumenti) iz našeg djelokruga rada, a u svezi izrade VI. Izmjena i dopuna Prostornog plana uređenja Grada Preloga.

U grafičkom obliku na karti i digitalno na CD-u dostavljamo Vam naftno-rudarske objekte i postrojenja: Otpremni plinovod DN 300/75 Čvor Međimurje – centralna plinska stanica (CPS) Molve, optički kabel, Blokadna stanica 4 (BS-4) i postojeće neaktivne bušotine Prelog 1 (Plg-1) i Draškovec 1 (Dr-1) koje se nalaze u administrativnim granicama Grada Preloga.

Naši posebni uvjeti na osnovu propisanih dokumenata, odnose se na sigurnosni pojas od 100 m lijevo i desno od naših cjevovoda unutar kojega je potrebno zatražiti uvjete prilikom bilo kakvih zahvata u tom prostoru. Posebnim uvjetima određujemo zaštitne pojaseve oko naših instalacija, a u cilju sigurnosti ljudi i objekata u kojima žive ili borave ljudi. Zaštitne pojaseve definiramo prilikom izdavanja posebnih uvjeta kod gradnje stabilnih objekata koji nisu u funkciji naših instalacija.

Zaštitni pojasevi ovise o promjeru i radnom tlaku cjevovoda, a generalno zaštitni pojas iznosi 30 m lijevo i desno od osi cjevovoda (plinovod). Unutar zaštitnog pojasa zabranjeno je graditi stabilne objekte namijenjene stalnom ili privremenom boravku ljudi, odnosno objekte koji nisu u funkciji proizvodnje nafte i plina.

Uz primjenu posebnih mjera zaštite, zaštitni pojas za cjevovode može biti:

- za promjer cjevovoda do 125 mm – 10 m;
- za promjer cjevovoda od 125 mm do 300 mm – 15 m;
- za promjer cjevovoda od 300 mm do 500 mm – 20 m;
- za promjer cjevovoda veći od 500 mm – 30 m.

U zelenom pojasu širokom 5 m lijevo i desno od osi cjevovoda zabranjeno je saditi biljke čije korijenje raste dublje od 1 m, odnosno za koje je potrebno obrađivati zemljište dublje od 0,5 m.

INA, d.d.	Banka - Bank	Adresa - Address	IBAN broj - IBAN Number	Trgovački sud u Zagrebu
Avrenja Velebitava Hojceva 10 10 002 Zagreb p.p. 000	Privredna banka Zagreb d.d. Pločinski put 10 10000 Zagreb	Rešićeva cesta 51, 10000 Zagreb	HR90 240200011000100012	Comercijalni sud u Zagrebu
Hrvatska - Croatia	Privredna banka Zagreb d.d. Dobrotkova cesta 10 10000 Zagreb	Dobrotkova cesta 10, 10000 Zagreb	HR90 240200011000100013	MBS 380000004
Telefon - Telephone +385(1)6452000	Privredna banka Zagreb d.d. Dobrotkova cesta 10 10000 Zagreb	Dobrotkova cesta 10, 10000 Zagreb	HR90 240200011000100014	Likovni kreditni institut - Posrednik za kreditiranje
Faks - Fax + 385(1)64521100	Privredna banka Zagreb d.d. Dobrotkova cesta 10 10000 Zagreb	Dobrotkova cesta 10, 10000 Zagreb	HR90 240200011000100015	2.000.000.000,00 kn - HRK
	Privredna banka Zagreb d.d. Dobrotkova cesta 10 10000 Zagreb	Dobrotkova cesta 10, 10000 Zagreb	HR90 240200011000100016	Broj izdane sročica / Nacionalna vrijednost
	Privredna banka Zagreb d.d. Dobrotkova cesta 10 10000 Zagreb	Dobrotkova cesta 10, 10000 Zagreb	HR90 240200011000100017	Mn. of issued shares / Minimalni udio
	Privredna banka Zagreb d.d. Dobrotkova cesta 10 10000 Zagreb	Dobrotkova cesta 10, 10000 Zagreb	HR90 240200011000100018	18.000.000 / 000,00 kn - HRK
	Privredna banka Zagreb d.d. Dobrotkova cesta 10 10000 Zagreb	Dobrotkova cesta 10, 10000 Zagreb	HR90 240200011000100019	Statistički broj - Reg. No. 3896241
	Privredna banka Zagreb d.d. Dobrotkova cesta 10 10000 Zagreb	Dobrotkova cesta 10, 10000 Zagreb	HR90 240200011000100020	OIB - 21700000205
	Privredna banka Zagreb d.d. Dobrotkova cesta 10 10000 Zagreb	Dobrotkova cesta 10, 10000 Zagreb	HR90 240200011000100021	PDV identifikacijski broj / VAT identification number HR1277590000205

Predsjednik i članovi Uprave / President and members of the Management Board:
 Stjepan Pavićević, Albin Džanić, Albin Štetić, Ivan Kralj, Davor Mayer, Zoran Puhlić
 Predsjednik Nadzornog odbora / President of the Supervisory Board: Damir Vranković

VI. izmjene i dopune Prostornog plana uređenja Grada Preloga
Obrazloženje – Evidencija postupka izrade i donošenja ID PPUG
PRIJEDLOG ZA JAVNU RASPRAVU

Kod paralelnog vođenja infrastrukturnih instalacija (kanalizacija, vodovod, plinovod, električni kablovi, telefonski kablovi i ostalo) s našim instalacijama minimalna međusobna udaljenost mora biti 5 m, računajući od vanjskog ruba infrastrukturnih instalacija do vanjskog ruba naših instalacija.

Na mjestima križanja infrastrukturnih instalacija s našim instalacijama iste obavezno treba postaviti ispod naših instalacija. Vertikalna udaljenost mora biti najmanje 0,5 m, računajući od donje kote našeg cjevovoda do gornje kote cjevovoda ili kabela koji se polaže. Kut križanja mora biti između 90° i 60°. Iznad mjesta križanja obavezno se postavlja pocinčana rešetka, kao oznaka da ispod postojećeg cjevovoda prolazi najmanje još jedan cjevovod ili kabel.

Na mjestima križanja i paralelnog hoda prometnica, željezničke pruge, vodotoka, kanalske mreže i ostalog, s našim instalacijama međusobna udaljenost definirana je posebnim propisima i sastavni je dio posebnih uvjeta.

Zaštitni sigurnosni prostor oko pojedinih građevina i instalacija određen je: Zakona o osnovama sigurnosti transporta ugljikovodika naftovodima i plinovodima (Sl. list 64/73.), Zakona o istraživanju i eksploataciji ugljikovodika (NN 52/18), Pravilnika o tehničkim uvjetima i normativima za siguran transport tekućih i plinovitih ugljikovodika magistralnim naftovodima i plinovodima te naftovodima i plinovodima za međunarodni transport (Sl. list 26/85) i Pravilnika o tehničkim uvjetima i normativima za određivanje minimalne udaljenosti objekata i cjevovoda i vlasništvu INA d.d., istraživanje i proizvodnja nafte i plina od građevine u prostoru (2842-E, rujan, 2013.).

Sretno!

Direktor Razrade polja:



Jerko Jelić-Balta, dipl. ing.

U prilogu dostavljamo:

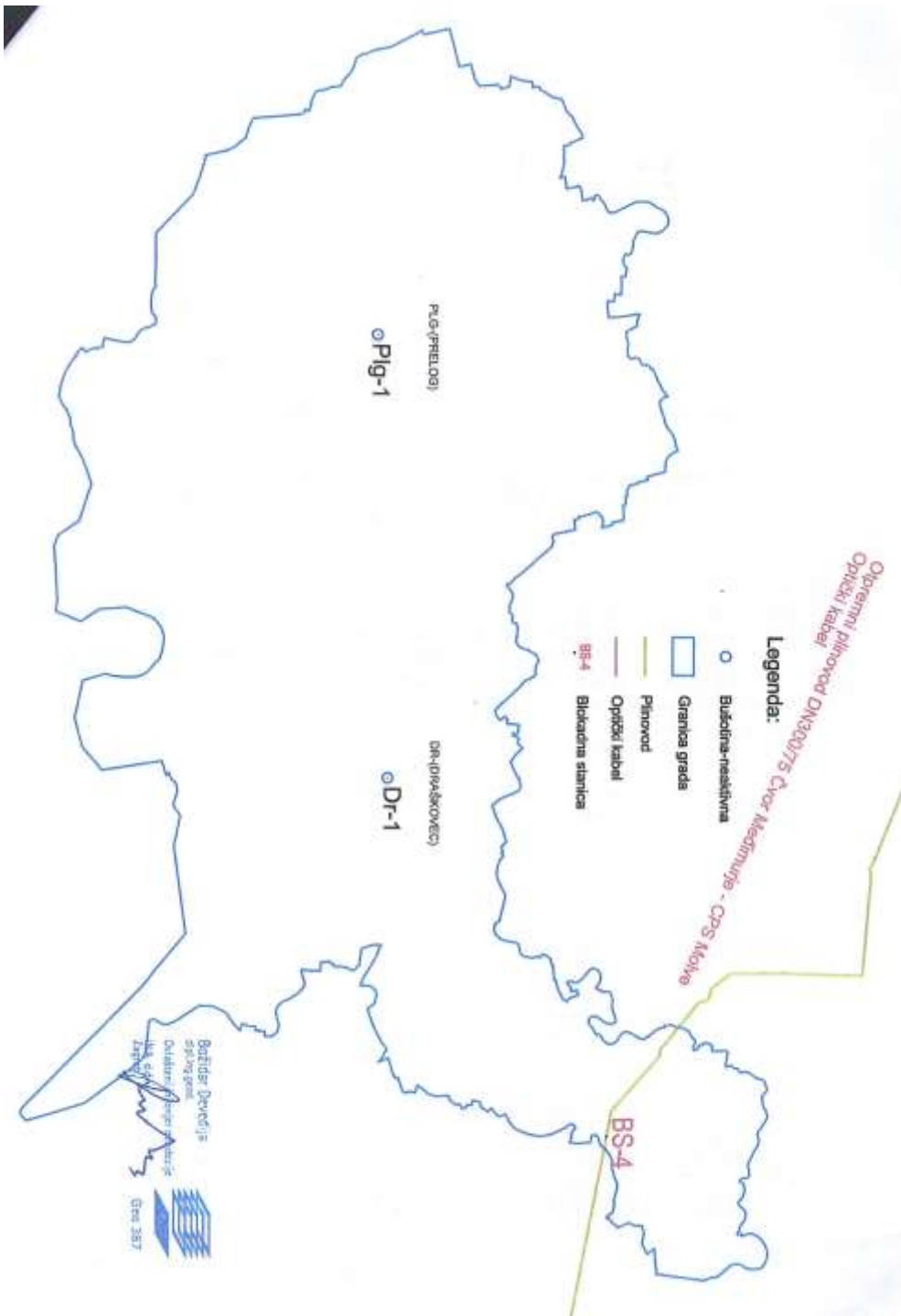
1. Karta sa ucrtanim postojećim naftno-rudarskim objektima i postrojenjima koje se nalaze u administrativnim granicama Grada Preloga;
2. CD s ucrtanom postojećim naftno-rudarskim objektima i postrojenjima koje se nalaze u administrativnim granicama Grada Preloga;

Dostaviti:

1. Proizvodna regija sjeverna Hrvatska, direktor, Vladimir Tišjar, dipl.ing.;
2. Odnosi s državnim i lokalnom upravom za IPNP, direktor, Željko Tremec, dipl.ing.;
3. Arhiva, ovdje.

2/2

VI. izmjene i dopune Prostornog plana uređenja Grada Preloga
 Obrazloženje – Evidencija postupka izrade i donošenja ID PPUG
 PRIJEDLOG ZA JAVNU RASPRAVU



VI. izmjene i dopune Prostornog plana uređenja Grada Preloga
Obrazloženje – Evidencija postupka izrade i donošenja ID PPUG
PRIJEDLOG ZA JAVNU RASPRAVU



REPUBLICA HRVATSKA
Ministarstvo državne imovine

KLASA: 940-01/19-03/1746
URBROJ: 536-03-02-03/03-19-02

Zagreb, 15. travanj 2019.

1516/d4

MEĐIMURSKA ŽUPANIJA
GRAD PRELOG

Priljezi:	
Klasifikacijska oznaka	Org. jed.
350-02/18-01/03	04
Društveni broj	Pril. Vnj.
536-19-79	-

REPUBLICA HRVATSKA
MEĐIMURSKA ŽUPANIJA
GRAD PRELOG

Glavna 25
40323 Prelog

PREDMET: Dostava podataka i posebnih uvjeta za izradu VI. Izmjena i dopuna Prostornog plana uređenja Grada Preloga
- daje se

Poštovani,

Slijedom Vašeg dopisa, dostavljamo Vam – planske smjernice i propisane dokumente, sukladno odredbama članka 90. Zakona o prostornom uređenju („Narodne novine“, br.153/13, 65/17 i 114/18).

Upravljanje imovinom Republike Hrvatske podrazumijeva pronalaženje optimalnih rješenja koja će dugoročno očuvati imovinu i generirati gospodarski rast. Vlasništvo države osigurava kontrolu nad prirodnim bogatstvima, kulturnom i drugom baštinom, važnim trgovačkim društvima i drugim resursima u vlasništvu Republike Hrvatske, kao i prihode koji se mogu koristiti za opće dobro. Vlasništvo države je važan instrument postizanja strateških razvojnih ciljeva vezanih za regionalnu prometnu, kulturnu i zdravstvenu politiku, kao i za druge razvojne politike Republike Hrvatske.

U portfelju nekretnina u vlasništvu Republike Hrvatske važan udio čini građevinsko zemljište koje predstavlja veliki potencijal za investicije i ostvarivanje ekonomskog rasta države.

U planiranju korištenja potencijala građevinskog zemljišta u vlasništvu Republike Hrvatske u funkciji rasta i razvoja, važnu ulogu imaju jedinice lokalne i područne (regionalne) samouprave i to u provedbi svoje nadležnosti u području prostornog planiranja. Usklađivanjem svih interesa u prostoru kroz prostorno-plansku dokumentaciju, glavni cilj trebao bi biti očuvanje, korištenje i uređenje građevinskog zemljišta od posebnog interesa za Republiku Hrvatsku.

Međutim, do sada su nekretnine u vlasništvu Republike Hrvatske često zastupljane u prostornim planovima, a parcijalni interesi dominirali su u donošenju prostornih planova. Posljedica toga je da su u mnogim planovima male i za investicije neadekvatne parcele građevinskog zemljišta što onemogućava veće investiranje. U buduću je potrebno okrupnjivati čestice u vlasništvu Republike Hrvatske i lokalne i područne (regionalne) samouprave.

Upravljanje i raspolaganje imovinom u vlasništvu Republike Hrvatske, uređeno je:

1. Zakonom o upravljanju državnom imovinom (NN, br.52/18) i provedbenim aktima
2. Zakonom o uređivanju imovinskopravnih odnosa u svrhu izgradnje infrastrukturnih građevina (NN, br.80/11)
3. Zakonom o unapređenju poduzetničke infrastrukture (NN, br.93/13, 114/13 i 41/14)
4. Zakonom o strateškim investicijskim projektima (NN, br.133/13, 152/14 i 22/16)
5. Zakonom o vlasništvu i drugim stvarnim pravima (NN, br.91/96, 68/98, 137/99, 22/00, 73/00, 129/00, 114/01, 79/06, 141/06, 146/08, 38/09, 153/09, 143/12 i 152/14)
6. Strategijom upravljanja i raspolaganja imovinom u vlasništvu Republike Hrvatske za razdoblje od 2013-2017. godine (NN, br.76/13)

Ministarstvo državne imovine će, temeljem Zakona o upravljanju državnom imovinom i Zakona o prostornom uređenju te njihovih podzakonskih akata, a imajući u vidu sadržaj, mjerila kartografskih prikaza prostornih planova gdje su obvezni brojčani i grafički prostorni pokazatelji s planskim znakovljem, utvrđivati vrednovanje (bonitiranje) građevinskog zemljišta, odnosno katastarskih čestica u vlasništvu Republike Hrvatske (stambene namjene – S, mješovite namjene – M1, javne i društvene namjene – D1, gospodarske namjene (proizvodne) – I1, poslovne namjene – K1, ugostiteljsko-turističke namjene – T1....), a ukoliko ima bitnih promjena u odnosu na postojeće stanje. Prilikom valorizacije posebna pozornost obratit će se i na izmjene koeficijenata izgrađenosti (iskoristivosti), granicama i uvjetima izrade UPU-a (ovdje skraćemo pozornost na članak 43. stavak 6. Zakona o prostornom uređenju), odnosno izmjene urbanih pravila te prenamjene zemljišta na području izrade VI. Izmjena i dopuna Prostornog plana uređenja Grada Preloga.

Ministarstvo državne imovine, temeljem članka 9. stavak 1 Zakona o upravljanju državnom imovinom na prijedlog prostornih planova županija i Grada Zagreba, prostornih planova područja posebnih obilježja te prostornih planova uređenja općina i gradova – daje mišljenje, odnosno suglasnost, a koji su shodno tome dužni između ostalog – dostaviti ovom Ministarstvu:

1. Kartografske prikaze u čitljivom mjerilu – novog (prijedloga) građevinskog područja u odnosu na postojeće – građevinsko područje sa dopunama tabelarnog prikaza tumačenja razlikovnih površina (smanjenje i povećanje) i namjenama.
2. Podatke u tabličnom prikazu – za ona građevinska područja na kojima se planira prenamjena tog zemljišta, smanjenje koeficijenata iskoristivosti (kis) i koeficijenata izgrađenosti (kig), i to na način:

VI. izmjene i dopune Prostornog plana uređenja Grada Preloga
Obrazloženje – Evidencija postupka izrade i donošenja ID PPUG
PRIJEDLOG ZA JAVNU RASPRAVU

NASELJE	BROJ KATASTARSKE ČESTICE	POVRŠINA	VLASNIŠTVO	NAMJENA	KIG KIS

S poštovanjem,

MINISTAR



dr. sc. Goran Marić

Dostaviti:
1. Naslovu
2. Pismohrana, ovdje

VI. izmjene i dopune Prostornog plana uređenja Grada Preloga
Obrazloženje – Evidencija postupka izrade i donošenja ID PPUG
PRIJEDLOG ZA JAVNU RASPRAVU

1518/d4

ZAVOD ZA
PROSTORNO
UREĐENJE
MEDIMURSKA ŽUPANIJA
ČAKOVEC
RUDERA BOŠKOVIĆA 2

Klasa : 350-02/18-01/18
Urbroj : 2109-18-19-03

Čakovec, 17. travnja 2019.

MEDIMURSKA ŽUPANIJA
GRAD PRELOG

Primljeno:	19-04-2019		
Klasifikacijska oznaka	350-02/18-01/03	Org. jed.	04
Uradilbeni broj	1109-18-19-80	Pril.	
		Wj.	

GRAD PRELOG
Upravni odjel za gospodarstvo i financije

PREDMET: Odgovor na upit za dostavu zahtjeva za izradu VI. izmjene i dopune
Prostornog plana uređenja Grada Preloga
- daje se

Na dostavljen upit, Zavod za prostorno uređenje Međimurske županije nema posebnih zahtjeva (podaci, smjernice) koji bi se razlikovali od onih u važećoj prostorno planskoj dokumentaciji, a koja se odnosi na Prostorni plan Međimurske županije.

Skrećemo pozornost da je pročišćeni tekst odredbi za provedbu prostornog plana i grafičkog dijela prostornog plana potrebno objaviti nakon svake izmjene i dopune prostornog plana i to u roku od 30 dana od dana stupanja na snagu odluke o izmjenama i dopunama prostornog plana.

S poštovanjem,

Ravnateljica Zavoda
Brijana Pintar dipl.ing.arh.

ZAVOD ZA
PROSTORNO
UREĐENJE
MEDIMURSKA ŽUPANIJA
ČAKOVEC
RUDERA BOŠKOVIĆA 2

VI. izmjene i dopune Prostornog plana uređenja Grada Preloga
Obrazloženje – Evidencija postupka izrade i donošenja ID PPUG
PRIJEDLOG ZA JAVNU RASPRAVU

1531/04

P 1 7 7 9 1 3 8 2


REPUBLIKA HRVATSKA
MINISTARSTVO POLJOPRIVREDE
10000 Zagreb, Planinska 2a

KLASA: 350-02/19-01/200
URBROJ: 525-11/1582-19-2
Zagreb, 15. travnja 2019.

MEDIMURSKA ŽUPANIJA
GRAD PRELOG

Primljeno:	23-04-2019	Org. jed.	
Klasifikacija:	350-02/18-01/03	04	
Uredbeni broj:	525-19-81	Pril.	Vrij.
		1	

HRVATSKE ŠUME d.o.o.
DIREKCIJA
Ulica Kneza Branimira 1
10 000 Zagreb

PREDMET: Odluka o izradi VI. Izmjena i dopuna Prostornog plana uređenja Grada Preloga
- na nadležno postupanje, dostavlja se

Poštovani,

odredbom članka 40. stavka 4. Zakona o šumama („Narodne novine“, br. 68/18 i 115/18), Hrvatske šume d.o.o. izdaju zahtjeve u postupku izrade prostornih planova na poziv nositelja izrade prostornog plana te vam dostavljamo zahtjev Grada Preloga, u prilogu, na nadležno postupanje.

S poštovanjem,


DRŽAVNI TAJNIK
dr. sc. Željko Kraljićak

U prilogu: – kao u tekstu

DOSTAVITI:

1. Naslovu,
2. U spis predmeta.

Na znanje:
- Grad Prelog, Glavna 35, 40 323 Prelog

VI. izmjene i dopune Prostornog plana uređenja Grada Preloga
Obrazloženje – Evidencija postupka izrade i donošenja ID PPUG
PRIJEDLOG ZA JAVNU RASPRAVU


REPUBLICA HRVATSKA
MINISTARSTVO UNUTARNJIH POSLOVA
RAVNATELJSTVO CIVILNE ZAŠTITE
KLASA: 350-02/19-01/02
URBROJ: 511-543-03-19-2
Čakovec, 16. travnja 2019. godine

1551/04

MEĐIMURSKA ŽUPANIJA GRAD PRELOG			
Primljeno: 24-04-2019			
Klasifikacijska oznaka	Org. jed.		
350-02/19-01/03	04		
Ljudšbeni broj	Pri. Vrij.		
511-19-82			

GRAD PRELOG
Upravni odjel za gospodarstvo i financije
Glavna 35
40323 Prelog

PREDMET : VI. Izmjene i dopune Prostornog plana uređenja Grada Preloga
- zahtjevi, dostavljaju se -

Veza: Vaš dopis KLASA: 350-02/18-01/3, URBROJ: 2109/14-02-19-28 od 28. ožujka 2019. godine

U svezi vašeg akta, broj i datum gornji, potrebno je kao podlogu u izradi VI. Izmjene i dopune Prostornog plana uređenja Grada Preloga koristiti Procjenu rizika od velikih nesreća na području Grada Preloga („Službeni glasnik Međimurske županije“ broj 04/18) u kojoj se nalaze područja dosega identificiranih prijetnji, a sukladno članku 12. Zakona o sustavu civilne zaštite („Narodne novine“ broj 82/15 i 118/18).

Zahvati u prostoru u vezi sa zaštitom od prirodnih i drugih nesreća trebaju biti sukladni Pravilniku o mjerama zaštite od elementarnih nepogoda i ratnih opasnosti u prostornom planiranju i uređivanju prostora („Narodne novine“ broj 29/83, 36/85 i 42/86), te Pravilniku o postupku uzbunjivanja stanovništva („Narodne novine“ broj 69/16).

Upućujemo vas da je posebnu pozornost prilikom izrade prostornog plana potrebno obratiti na sljedeće:

- područja na kojem je moguć potres jačine do VII. stupnjeva po Mercalli-Cancani-Sierbergovoj ljestvici
- područja i pravce prijevoza, skladištenja i upotrebe opasnih tvari u proizvodnom procesu
- smjerove i područja sklanjanja i evakuacije
- poplavna područja

S poštovanjem,

POMOĆNIK MINISTRA


dr. sc. Damir Truić

DOSTAVITI:
- naslovu, (poštom),
- pismohrana, ovdje

VI. izmjene i dopune Prostornog plana uređenja Grada Preloga
 Obrazloženje – Evidencija postupka izrade i donošenja ID PPUG
 PRIJEDLOG ZA JAVNU RASPRAVU

1569/04



REPUBLIKA HRVATSKA
MINISTARSTVO POLJOPRIVREDE
 10000 Zagreb, Ul. grada Vukovara 78, P.P. 1034
 Telefon: 61 08 111, Telefax: 61 09 201

KLASA: 350-02/19-01/190
 URBROJ: 525-07/0800-19-2
 Zagreb, 9. travnja 2019.



P 1 7 7 8 5 5 8 9 1

MEDIMURSKA ŽUPANIJA
GRAD PRELOG

Primitljeno: 26-04-2019	Org. jed.
Klasifikacijski broj: 350-02/18-01/03	04
Unadžbeni broj: 525-19-83	Pri. Vrij.

GRAD PRELOG
 Glavna 33, 40323 PRELOG

Predmet: VI. Izmjene i dopune Prostornog plana uređenja Grada Preloga
 - planske smjernice i propisani dokumenti - dostavljaju se -

Na vaš broj:
 KLASA: 350-02/18-01/3
 URBROJ: 2109/14-02-19-23
 Od: Prelog, 28. ožujka 2019.
 Primitljeno : 525 - Ministarstvo poljoprivrede: 01. travnja 2019.

Imajući u vidu, vaš dopis, dostavljamo vam - planske smjernice i propisane dokumente, sukladno odredbama članka 90. Zakona o prostornom uređenju ("Narodne novine", br. 153/13.).

Zbog značaja poljoprivrednog zemljišta, za život čovjeka i činjenice, da je zemljište neobnovljivo, Ustav Republike Hrvatske odredio ga je kao dobro od interesa za Republiku, posebice ga štiti i njegovo se korištenje može odvijati pod uvjetima i na način propisan Zakonom o poljoprivrednom zemljištu.

Poljoprivredno zemljište je prvi i osnovni uvjet za poljoprivrednu proizvodnju, iz koje čovjek zadovoljava svoju primarnu potrebu za hranom, a preradom raznih poljoprivrednih proizvoda zadovoljava i niz drugih važnih životnih potreba (Zakon o poljoprivredi, Zakon o ekološkoj proizvodnji poljoprivrednih i prehrambenih proizvoda, Zakon o stočarstvu, Zakon o akvakulturi, Zakon o morskome ribarstvu, Zakon o hrani i dr.).

Iako je Zakonom uređeno iskorištavanje i zaštita poljoprivrednog zemljišta, ipak je smanjenje njegove površine intenzivno, pa i zabrinjavajuće.

Veoma važna činjenica, u svezi gubitka površine poljoprivrednog zemljišta, je ta, što je riječ o gubitku kvalitetnog obradivog poljoprivrednog zemljišta, a što je dobrim dijelom posljedica negospodarskog odnosa prema njemu, te izbjegavanje izgradnje na težim terenima i neplodnim zemljištima.

Pregledom dostavljene prostorne - planske dokumentacije, tijekom zadnjih godina, utvrđeno je, da se građevinska područja još uvijek proširuju na uređene komplekse obradivih poljoprivrednih površina (u vlasništvu Republike Hrvatske).

Osnovni bi cilj u budućnosti trebao biti - očuvanje, korištenje i uređenje poljoprivrednog zemljišta, prije svega za poljoprivrednu proizvodnju.

To se može postići jedino usklađivanjem svih interesa u prostoru u sklopu društvenih planova, posebice prostornih.

Imajući u vidu, da je korištenje prostora izvan građevinskog područja namijenjeno prioritetno, a dijelom isključivo, poljoprivredi, s težnjom očuvanja što većih i kontinuiranih površina i prirodnih režima - očuvanja ruralnog (seoskog) prostora, koji predstavlja izvor prirodnog (biološkog - okolišnog, poljoprivrednog) te društvenog (socijalnog - tradicijskog, kulturološkog, povijesnog) bogatstva, odnosno nasljeđa kojeg baštinimo još iz davnih vremena, a trebamo ga brižno održavati i svrsishodno koristiti čuvajući okoliš, kako bi ga skladno razvijali i kako bi bio na korist sadašnjim i budućim pokoljenjima, ovo Ministarstvo, ne podržava proširenje građevinskog područja na poljoprivredno zemljište P1 i P2 kategorije, osim u slučajevima propisanim u članku 22. Zakona o poljoprivrednom zemljištu („Narodne novine“, br. 20/18. i 115/18.).

Na temelju odredbi poglavlja III. Promjena namjene poljoprivrednog zemljišta i naknada, Zakona o poljoprivrednom zemljištu („Narodne novine“, br. 20/18. i 115/18.) i Zakona o prostornom uređenju („Narodne novine“, br. 153/13.), te njihovih podzakonskih akata, a imajući pritom u vidu sadržaj, mjerila kartografskih prikaza prostornih planova gdje su obvezni brojevi i grafički prostorni pokazatelji s planskim znakovljem (Poljoprivredne površine - P1; P2; P3 i PŠ) - Hrvatska agencija za poljoprivredu i hranu - Centar za tlo sa sjedištem u Osijeku, utvrđivati će vrednovanje (bonitiranje) poljoprivrednih zemljišta, ukoliko ima bitnih promjena u odnosu na postojeće stanje, odnosno pokazatelje na jednom širem području.

Poljoprivrednim zemljištem u vlasništvu države raspolaže se prema odredbama ovoga Zakona, a prema općim propisima o raspolaganju nekretninama ako ovim Zakonom nije drugačije određeno.

Raspolaganje poljoprivrednim zemljištem u vlasništvu države u smislu ovoga Zakona predstavlja: zakup i zakup za ribnjake, zakup zajedničkih pašnjaka, privremeno korištenje, zamjena, prodaja, prodaja izravnom pogodbom, davanje na korištenje izravnom pogodbom, razvrstavanje suvlasničke zajednice, osnivanje prava građenja i osnivanje prava služnosti.

Poljoprivrednim zemljištem u vlasništvu države raspolaže se na temelju Programa raspolaganja poljoprivrednim zemljištem u vlasništvu države.

Program donosi općinsko ili gradsko vijeće za svoje područje na prijedlog načelnika odnosno gradonačelnika uz prethodno mišljenje županije i suglasnost Ministarstva, odnosno za Grad Zagreb Gradska skupština Grada Zagreba za svoje područje uz suglasnost Ministarstva.

Površine određene za ostale namjene, odnosno površine koje se mogu privesti nekoj drugoj nepoljoprivrednoj namjeni, jednokratno, maksimalno do 5% ukupne površine poljoprivrednog zemljišta u vlasništvu države, temeljem članka 30. stavka 1. ovoga Zakona.

Prije donošenja Državnog plana prostornog razvoja, prostornog plana županije, odnosno Grada Zagreba, prostornih planova područja posebnih obilježja, prostornog plana velikoga grada, grada, odnosno općine, nositelj izrade, dužan je pribaviti zahtjeve i mišljenje Ministarstva, temeljem članka 19. stavka 1. Zakon o poljoprivrednom zemljištu („Narodne

VI. izmjene i dopune Prostornog plana uređenja Grada Preloga
 Obrazloženje – Evidencija postupka izrade i donošenja ID PPUG
 PRIJEDLOG ZA JAVNU RASPRAVU

novine “, br.20/18. i 115/18.). Imajući u vidu navedeno - dužni ste - između ostalog - dostaviti ovom Ministarstvu:

1. Kartografske prikaze - novog (prijedlog) građevinskog područja u odnosu na - postojeće - građevinsko područje sa dopunama tabelarnog prikaza tumačenja razlikovnih površina (smanjenje i povećanje) po naseljima i namjenama.

2. Dostaviti podatke - za ona poljoprivredna zemljišta na kojima se planira promjena namjene tog zemljišta (k.o., k.č. br., površina, kultura i vlasništvo - privatno / državno) odnosno - podaci iz katastra, te ih prikazati u tabličnom prikazu kako slijedi.

Tablica 1.

Pregled podataka o zemljištu koje je obuhvaćeno proširivanjem, odnosno smanjivanjem građevinskih područja

NASELJE	BROJ		POVRŠINA	KULTURA	VLASNIŠTVO privatno / državno	NAMJENA
	KATASTARSKE ČESTICE / k.o.					

Imajući u vidu navedeno, ukoliko ne dostavite konačni prijedlog prostornog plana Ministarstvu poljoprivrede na mišljenje, smatrat će se, da Ministarstvo poljoprivrede nije dalo pozitivno mišljenje.

Zakon o poljoprivrednom zemljištu („Narodne novine“, br. 20/18. i 115/18.) je Zakon, *lex specialis derogat Legi generali* ~ dakle, poseban Zakon, koji nadjačava opći Zakon, a to je Zakon o prostornom uređenju („Narodne novine“, br. 153/13.).

DRŽAVNI TAJNIK



VI. izmjene i dopune Prostornog plana uređenja Grada Preloga
Obrazloženje – Evidencija postupka izrade i donošenja ID PPUG
PRIJEDLOG ZA JAVNU RASPRAVU



HRVATSKE VODE
VODNOGOSPODARSKI ODJEL
ZA MURU I GORNJU DRAVU
42000 Varaždin, Međimurska 26b

1603/05

Telefon: 042 / 40 70 00
Telefax: 042 / 40 70 03

KLASA: 350-02/19-01/0000041
URBROJ: 374-26-1-19-4
Datum: 26.04.2019

MEĐIMURSKA ŽUPANIJA
GRAD PRELOG

Priljena: 02-05-2019		
Klasifikacijska oznaka	Org. jed.	
350-02/19-01/03	04	
Unakšbeni broj	Pril.	Vir.
374-19-84		

MEĐIMURSKA ŽUPANIJA
GRAD PRELOG
Upravni odjel za gospodarstvo i financije

PREDMET: VI. izmjena i dopuna Prostornog plana uređenja Grada Preloga
– dostava zahtjeva

Ovim putem vas obavještavamo da kako su u prethodnim izmjenama i dopunama Prostornog plana uređenja Grada Preloga bili poštivani naši uvjeti, zahtjevi i dane smjernice (kako u tekstualnom tako i u grafičkom dijelu), u ovoj fazi nemamo novih zahtjeva.

Eventualne dopune zahtjeva uslijediti će po dostavljenom Prijedlogu VI. Izmjena i dopuna Prostornog plana Grada Preloga.

Za sva dodatna pojašnjenja stojimo vam na raspolaganju.

S poštovanjem,

Direktor:

Danijel Bunić, dipl.ing.grad.



Obavijest:

1. Služba zaštite od štetnog djelovanja voda – ovdje
2. Vodnogospodarska ispostava za mali sliv Trnava, Čakovec
3. Arhiv, ovdje



073540439



REPUBLIKA HRVATSKA
MINISTARSTVO ZAŠTITE OKOLIŠA
I ENERGETIKE

10000 Zagreb, Radnička cesta 80
Tel: 01/ 3717 111 fax: 01/ 3717 149

Uprava za zaštitu prirode

KLASA: 612-07/19-57/93

URBROJ: 517-05-2-3-19-2

Zagreb, 25. travnja 2019.

160h/05

MEĐIMURSKA ŽUPANIJA
GRAD PRELOG

Primljeno:	02-05-2019	Drž:	
Klasifikacijska oznaka:	350-02/18-01/03	Pril:	1/14
Uredžbeni broj:	521-19-85		

MEDIMURSKA ŽUPANIJA
GRAD PRELOG
Upravni odjel za gospodarstvo i financije

Glavna 35
40 323 Prelog

PREDMET: VI. Izmjene i dopune Prostornog plana uređenja Grada Preloga,
- očitovanje, daje se

Ministarstvo zaštite okoliša i energetike, Uprava za zaštitu prirode zaprimila je vaš poziv sukladno članku 90. Zakona o prostornom uređenju (Narodne novine, br. 153/2013, 65/2017 i 114/2018) za dostavu zahtjeva (podataka, planskih smjernica i propisanih dokumenata) iz područja zaštite prirode potrebnih za izradu VI. Izmjena i dopuna Prostornog plana uređenja Grada Preloga u Međimurskoj županiji.

Stupanjem na snagu Zakona o izmjenama i dopunama Zakona o zaštiti prirode (Narodne novine, broj 15/2018), Ministarstvo zaštite okoliša i energetike, Uprava za zaštitu prirode nema zakonsku pretpostavku za izdavanje uvjeta zaštite prirode u Zakonu o zaštiti prirode (Narodne novine, br. 80/2013, 15/2018 i 14/2019).

Sukladno članku 46. stavak 2. Zakona o zaštiti prirode nadležno Upravno tijelo u županiji provodi Prethodnu ocjenu i Glavnu ocjenu za strategije, planove i programe koji se pripremaju ili donose na lokalnoj razini, kao i za one koji se pripremaju i/ili donose na lokalnoj razini, a za koje je posebnim propisom kojim se uređuje zaštita okoliša određena obveza strateške procjene ili ocjene o potrebi strateške procjene.

Sukladno članku 48. Zakona o zaštiti prirode, uvjeti zaštite prirode izdaju se u sklopu postupka prethodne ocjene prihvatljivosti strategije, plana i programa za ekološku mrežu ako se radi o strategiji, planu ili programu u čijem se obuhvatu nalaze zaštićena područja, strogo zaštićene divlje vrste i/ili ugroženi i rijetki stanišni tipovi za koje nisu izdvojena područja ekološke mreže.

Navedeno ne isključuje obvezu da planovi sadrže propisana poglavlja o prirodi i odgovarajuće mjere zaštite.

Dostaviti: ① Naslovu
2. U spis predmeta, ovdje





REPUBLIKA HRVATSKA
MINISTARSTVO KULTURE

UPRAVA ZA ZAŠTITU KULTURNE BAŠTINE
KONZERVATORSKI ODJEL U VARAŽDINU

KLASA:612-08/19-10/0138
URBROJ:532-04-02-08/6-19-2
Varaždin, 29.04.2019.

1636/05

MEDIMURSKA ŽUPANIJA
GRAD PRELOG

Primljeno:	06-05-2019	Org. jed.	
Klasifikacijska oznaka	350-02/18-01/03	04	
Unudžbenički broj	532-19-86	Pr.	Vi.

Grad Prelog
Upravni odjel za
gospodarstvo i financije
Glavna ulica 35
40323 Prelog ✓

**PREDMET: Prelog, VI. izmjene i dopune prostornog plana uređenja Grada
-upit za dostavu zahtjeva
-mišljenje**

Temeljem članka 56. Zakona o zaštiti i očuvanju kulturnih dobara (NN 69/99, 151/03, 157/03, 87/09, 88/10, 61/11, 25/12, 136/12, 157/13, 152/14, 44/17, 90/18), a vezano na sudjelovanje pri izradi planske dokumentacije VI. izmjena i dopuna prostornog plana uređenja Grada Preloga, stručna služba ovog Odjela daje slijedeće mišljenje:

Ovom Odjelu dostavljen je upit za dostavu zahtjeva za izradu VI. izmjena i dopuna prostornog plana uređenja Grada Preloga, kojem je priložena Odluka o izradi VI. izmjene i dopune prostornog plana uređenja Grada Preloga (KLASA:350-02/18-01/3, URBROJ:2109/14-01-18-1 od 22.03.2018. godine). Nakon što smo pregledali dostavljenu dokumentaciju zaključujemo da u ovoj fazi nemamo posebnih zahtjeva.

Obzirom da nam je upit dostavljen na samom početku pristupa izradi izmjena i dopuna planske dokumentacije, detaljnije ćemo se moći očitovati tek nakon dostave prijedloga VI. izmjene i dopune prostornog plana uređenja Grada Preloga.

Po ovlasti ministricе
Pročelnica
dr. sc. Vesna Pascuttini-Juraga



Nina

Pošiljatelj: Grad Prelog <grad-financije@prelog.hr>
Poslano: 10. svibnja 2019. 14:42
Primatelj: NINA
Predmet: FW: Zamolba - podaci o eksploatacijskim poljima - VI ID PPUG Preloga
Privici: Grad Prelog prostorni podaci.pdf; Grad Prelog.pdf

From: Mario Svrtan [mailto:Mario.Svrtan@mingo.hr]
Sent: Friday, May 10, 2019 2:20 PM
To: Grad Prelog <grad-financije@prelog.hr>; rudarstvo <rudarstvo@mingo.hr>
Subject: Zamolba - podaci o eksploatacijskim poljima - VI ID PPUG Preloga

Poštovani,
Sektor za rudarstvo uvidom u Jedinstveni informacijski sustav mineralnih RH, dostavlja tražene podatke za Grad Prelog u prilogu ove e-pošte.
Lijepi pozdrav!



REPUBLIKA HRVATSKA
Ministarstvo gospodarstva,
poduzetništva i obrta

Ispitno povjerenstvo za polaganje stručnih ispita rudarske struke
Ulica grada Vukovara 78
10 000 Zagreb

Mario Svrtan, dipl.ing.rud. /mining eng.
Tajnik povjerenstva

Phone: +385 1 6109-442
Fax: +385 1 6106-315
E-mail: mario.svrtan@mingo.hr
www.mingo.hr

Po ovlaštenju/authorized by

Dr.sc. Dragan Krasić, dipl.ing.rud. /Ph.D.mining eng.
Predsjednik povjerenstva

Phone: +385 1 6106-972
Fax: +385 1 6106-315
E-mail: dragan.krasic@mingo.hr
www.mingo.hr

From: Grad Prelog [mailto:grad-financije@prelog.hr]
Sent: Friday, May 10, 2019 1:47 PM

VI. izmjene i dopune Prostornog plana uređenja Grada Preloga
Obrazloženje – Evidencija postupka izrade i donošenja ID PPUG
PRIJEDLOG ZA JAVNU RASPRAVU

To: rudarstvo
Subject: Zamolba - podaci o eksploatacijskim poljima - VI ID PPUG Preloga
Importance: High

Poštovani,

temeljem Zakona o Prostornom uređenju („Narodne novine“ broj 153/13., 65/17., 114/18. i 39/19.) Grad Prelog pokrenuo je postupak izrade VI. Izmjena i dopuna Prostornog plana uređenja Grada Preloga. Odluka o izradi Plana objavljena je u Službenom glasniku Međimurske županije br. 4/18 (u privitku). Za potrebe izrade spomenutih izmjena i dopuna Prostornog plana, a sukladno Zakonu o Prostornom uređenju, molimo podatke, odnosno izdana rješenja o eksploatacijskim i istražnim poljima na teritoriju Grada Preloga (Prelog, Draškovec, Hemuševac, Cirkovljan, Čehovec, Čukovec, Oporovec, Otok). Za izradu Plana potrebni su podaci o veličini (vršne točke polja) i status polja (da li se vrši eksploatacija - rješenje, ili je istražna, da li je predan zahtjev za dozvolu...) kako bi znali točno prikazati polja u Prostornom planu uređenja Grada Preloga.

Hvala na suradnji,

S poštovanjem,

Grad Prelog

IZJAVA O ODRICANJU ODGOVORNOSTI: Sadržaj ove poruke i eventualno priloženih datoteka povjerljiv je, te namijenjen isključivo osobama ili subjektima koji su navedeni kao primatelji. Ukoliko je zbog greške pri adresiranju ili prijenosu ova poruka pogrešno upućena, molimo Vas obavijestiti pošiljatelja slanjem odgovora na ovu poruku, a poruku i sve njene priloge odmah, bez čitanja, trajno uklonite s računala. Svaka neovlašteno korištenje, objavljivanje, prerada, obrada, reprodukcija, prikazivanje, prescoćenje, distribucija, snimanje ili bilo koji drugi oblik neovlaštene uporabe ove poruke je zabranjeno te može biti zakonski kažnjivo. Sadržaj, stavovi i mišljenja izneseni u poruci su autorovi, te nužno ne predstavljaju stav ili mišljenje Ministarstva gospodarstva, poduzetništva i obrta. Pored toga, Ministarstvo gospodarstva, poduzetništva i obrta ne prihvaća nikakvu odgovornost za eventualnu štetu nastalu primikom ove poruke te priloga sadržanih u poruci.

DISCLAIMER OF LIABILITY STATEMENT: The contents of this message and possibly annexed data are confidential and intended exclusively for the persons or subjects which are listed as recipients. If this message was due to a mistake in addressing or transfer sent to you by mistake, please inform the sender by replying to this message, and the message and all its contents immediately, and without reading it, permanently remove from the computer. Each unauthorized use, publication, processing, reproduction, presentation, transfer, distribution, recording or any other form of unauthorized use of this message is prohibited and can be punished by law. The contents, positions and opinions stated in the message belong to the author and do not necessarily belong to the Ministry of Economy, Entrepreneurship and Crafts. In addition, Ministry of Economy, Entrepreneurship and Crafts does not accept any liability for possible damages caused by the receipt of this message and the annexes contained in the message.

1. NAZIV EKSPLOATACIJSKOG POLJA

CIRKOVLJAN

2. VRSTA MINERALNE SIROVINE

Građevni pijesak i šljunak

3. LOKACIJA EKSPLOATACIJSKOG POLJA

GRAD/OPĆINA: Grad Prelog

ŽUPANIJA: Međimurska

4. POVRŠINA EKSPLOATACIJSKOG POLJA

45,80 ha

5. PROSTORNI PODACI

KOORDINATE VRŠNIH TOČAKA

Oznaka točke	E	N	Dužina stranica, m
1	511 907,806	5 131 459,948	
2	511 896,447	5 131 531,735	72,68
3	511 949,027	5 131 606,730	91,59
4	511 972,470	5 131 636,173	37,64
5	511 995,572	5 131 683,611	52,76
6	512 024,403	5 131 798,158	118,12
7	512 023,494	5 131 846,142	47,99
8	512 027,489	5 131 899,219	53,23
9	512 063,343	5 131 906,896	36,67
10	512 050,761	5 131 937,659	33,24
11	512 037,667	5 131 995,413	59,22
12	512 027,390	5 131 957,218	39,55
13	512 008,067	5 132 079,855	124,15
14	511 970,943	5 132 139,155	69,96
15	511 901,642	5 132 207,848	97,58
16	511 882,725	5 132 203,490	19,41
17	511 867,522	5 132 214,203	18,60
			87,31

VI. izmjene i dopune Prostornog plana uređenja Grada Preloga
 Obrazloženje – Evidencija postupka izrade i donošenja ID PPUG
 PRIJEDLOG ZA JAVNU RASPRAVU

18	511 786,887	5 132 247,681	48,59
19	511 747,352	5 132 275,934	32,27
20	511 716,193	5 132 284,346	22,36
21	511 712,611	5 132 262,278	37,01
22	511 675,605	5 132 262,579	90,92
23	511 585,883	5 132 247,883	31,77
24	511 557,139	5 132 234,340	21,37
25	511 561,535	5 132 213,423	12,20
26	511 554,727	5 132 203,294	70,48
27	511 495,449	5 132 165,173	22,67
28	511 478,739	5 132 149,857	39,20
29	511 455,334	5 132 118,414	62,96
30	511 413,219	5 132 071,617	126,19
31	511 363,414	5 131 955,674	53,14
32	511 329,183	5 131 915,026	11,18
33	511 331,390	5 131 904,067	107,21
34	511 297,314	5 131 802,421	133,31
35	511 348,643	5 131 679,388	214,68
36	511 444,282	5 131 487,191	260,81
37	511 704,591	5 131 471,109	203,52
1	511 907,806	5 131 459,948	

1. NAZIV EKSPLOATACIJSKOG POLJA

POREDJE

2. VRSTA MINERALNE SIROVINE

Građevni pijesak i šljunak

3. LOKACIJA EKSPLOATACIJSKOG POLJA

GRAD/OPĆINA: Grad Prelog

ŽUPANIJA: Međimurska

10. POVRŠINA EKSPLOATACIJSKOG POLJA

29,29 ha

11. PROSTORNI PODACI

KOORDINATE VRŠNIH TOČAKA

Oznaka točke	E	N	Dužina stranica, m
1	510 908,205	5 132 629,468	
2	510 938,636	5 132 629,955	30,43
3	511 148,856	5 132 659,805	212,33
4	511 150,495	5 132 639,766	20,11
5	511 381,492	5 132 580,210	238,55
6	511 374,249	5 132 477,880	102,59
7	511 380,169	5 132 477,342	5,94
8	511 361,355	5 132 225,561	252,48
9	511 306,701	5 132 228,409	54,73
10	511 266,454	5 132 242,509	42,65
11	511 233,099	5 132 269,179	42,71
12	511 117,356	5 132 330,612	131,04
13	510 906,123	5 132 388,104	218,92
14	510 722,651	5 132 450,352	193,74
15	510 647,116	5 132 454,732	75,66
16	510 552,508	5 132 476,211	97,02
17	510 568,106	5 132 529,158	55,20
			168,39

VI. izmjene i dopune Prostornog plana uređenja Grada Preloga
Obrazloženje – Evidencija postupka izrade i donošenja ID PPUG
PRIJEDLOG ZA JAVNU RASPRAVU

18	510 586,509	5 132 696,538	14,45
19	510 598,861	5 132 689,032	214,22
20	510 613,986	5 132 902,720	34,59
21	510 648,483	5 132 900,243	148,88
22	510 797,318	5 132 903,901	61,59
23	510 791,919	5 132 842,548	153,28
24	510 945,174	5 132 839,840	31,52
25	510 944,100	5 132 808,339	27,97
26	510 916,130	5 132 808,830	163,76
27	510 908,186	5 132 645,258	15,79
1	510 908,205	5 132 629,468	

VI. izmjene i dopune Prostornog plana uređenja Grada Preloga
 Obrazloženje – Evidencija postupka izrade i donošenja ID PPUG
 PRIJEDLOG ZA JAVNU RASPRAVU



1815/05

ELEKTRA ČAKOVEC

40000 Čakovec, Žitava tešizma 2

TELEFON + 040/371-700
 TELEFAKS + 040/371-800
 POŠTA + 40000 ČAKOVEC • SERVIS
 IBAN + HR8023400091510077717

REPUBLIKA HRVATSKA
 MEĐIMURSKA ŽUPANIJA
 GRAD PRELOG
 UPRAVNI ODJEL ZA GOSPODARSTVO I
 FINANCIJE
 GLAVNA 35
 40 323 PRELOG

MAŠ BROJ I ZNAK 400400102/1222/15.JZ

MAŠ BROJ I ZNAK

PREDMET VI. ID PPUO GRADA PRELOGA

DATUM 30.04.2019

Poštovani,

HEP Operator distribucijskog sustava d.o.o. Elektra Čakovec nije u mogućnosti bez detaljnih i točnih podataka glede namjene i budućih potreba na promatranom području dati prijedlog i mišljenje o rješenju elektroenergetske infrastrukture, a samim tim ni svoje posebne uvjete.

Prilikom definiranja uređenja molimo Vas da vodite računa o osiguranju kvalitetne usluge opskrbe električnom energijom za to područje koja će iziskivati razvoj mreže na određenom naponskom nivou. Razvoj je moguć izgradnjom novih energetske građevina koristeći se po mogućnosti koridorima ostalih sudionika u izradi plana.

U slučaju bilo kakvih nejasnoća i potreba za informacijama i pomoći smo Vam na raspolaganju.

S poštovanjem,

DIREKTOR

Mladen Hren, mag.oec.

MEĐIMURSKA ŽUPANIJA
 GRAD PRELOG

Priloženo: 18-05-2019	
Klasifikacijski oznaka	Org. jed.
350-01/18-01/03	
Uredžbeni broj	Pril. Vrij.
571-19-87	

HEP Operator distribucijskog sustava d.o.o. ZAGREB
 DISTRIBUCIJSKO PODRUČJE
 ELEKTRA ČAKOVEC 1

ČLAN HEP GRUPE

• UPRAVA DRUŠTVA • DIREKTOR • NIKOLA ŠULENTIĆ •

• TRGOVAČKI SUD U ZAGREBU MBS 000434230 • MB 1643991 •
 • OIB 46830609751 • UPLAĆEN TEMELJNI KAPITAL 699.436.000,00 HRK •
 • www.hep.hr •

Nina

Pošiljatelj: Grad Prelog <grad-financije@prelog.hr>
Poslano: 20. svibnja 2019. 12:03
Primatelj: NINA
Predmet: FW: Zamolba - podaci
Privici: GRAD PRELOG - PLINOVODI.dwg

Šaljem podatke o plinovodu...
LP

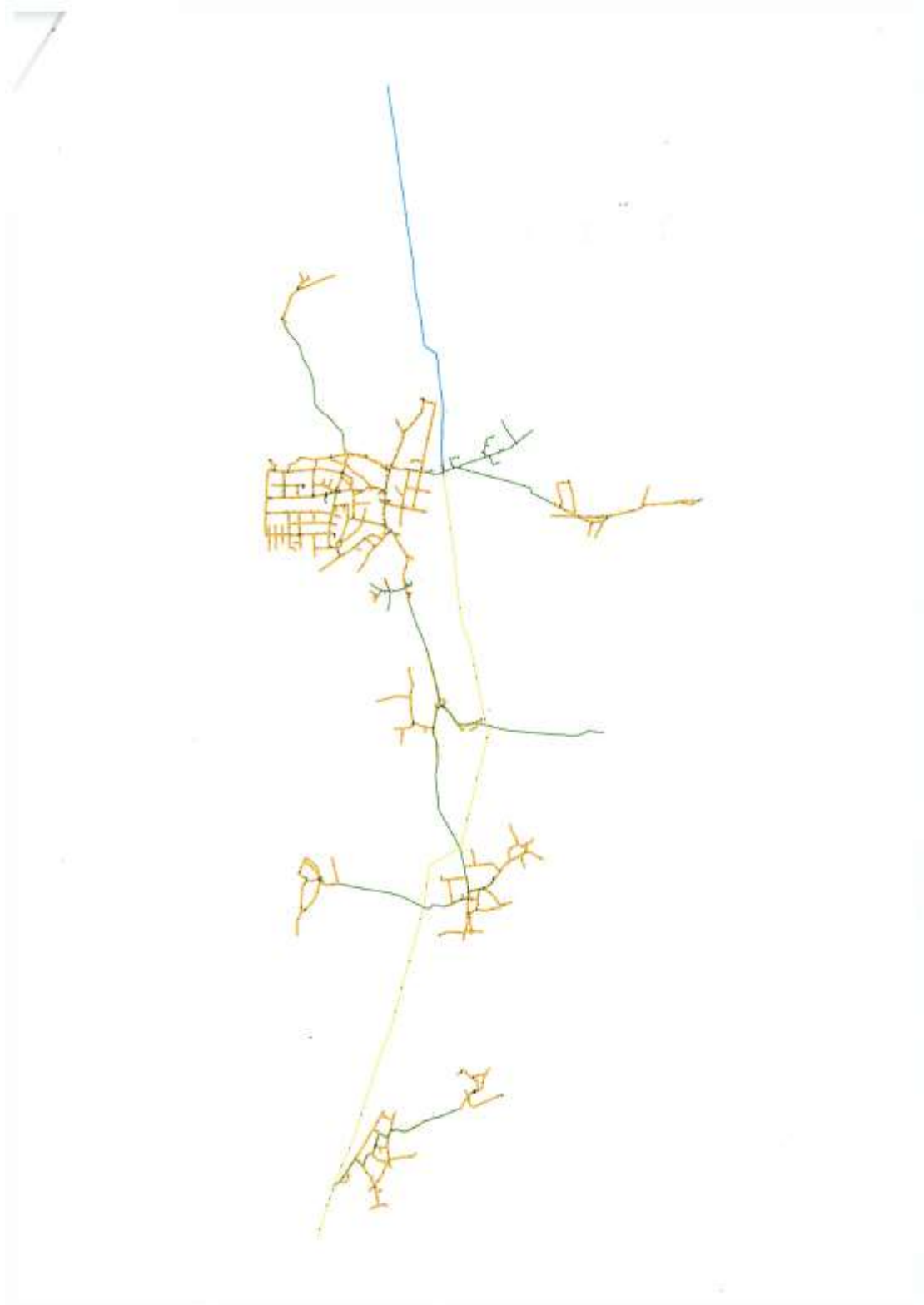
From: Dušan [<mailto:obadic@medimurje-plin.hr>]
Sent: Monday, May 20, 2019 11:43 AM
To: Grad Prelog <grad-financije@prelog.hr>
Subject: Re: Zamolba - podaci

Poštovani,

u privitku Vam šaljem položaj plinovoda za područje Grada Preloga u dwg formatu.

Lijep pozdrav,

Dušan Obadić, dipl.ing.
Međimurje-plin d.o.o.
Čakovec
mob: +385 98 9830373
e-mail: obadic@medimurje-plin.hr



VI. izmjene i dopune Prostornog plana uređenja Grada Preloga
 Obrazloženje – Evidencija postupka izrade i donošenja ID PPUG
 PRIJEDLOG ZA JAVNU RASPRAVU



1956/06

ŽIVJETI ZAJEDNO

Hrvatski Telekom d.d.
 Sektor pristupnih mreža
 Odjel upravljanja elektroničkom komunikacijskom infrastrukturom
 Radnička cesta 21, HR - 10110 Zagreb
 Telefon: +385 1 4917202
 Telefaks: +385 1 4917 118

GRAD PRELOG
 GLAVNA 35
 40323 PRELOG

MEDIMURSKA ŽUPANIJA
 GRAD PRELOG

Prijelom: 03-06-2019	
Klasifikacijska ozn. br.	04
Uredbeni broj	376-19-88

Brojka T43 51108827-19
 Kontakt Mirko Domitrović
 Telefon 01-4918663
 Datum 28. 05. 2019.

Nastavak: VI. Izmjena i dopuna Prostornog plana uređenja Grada Preloga

Poštovani

Na osnovu Vašeg zahtjeva dostavljamo položaj postojeće infrastrukture, opće napomene i smjernice za potrebe razvoja elektroničke komunikacijske infrastrukture.

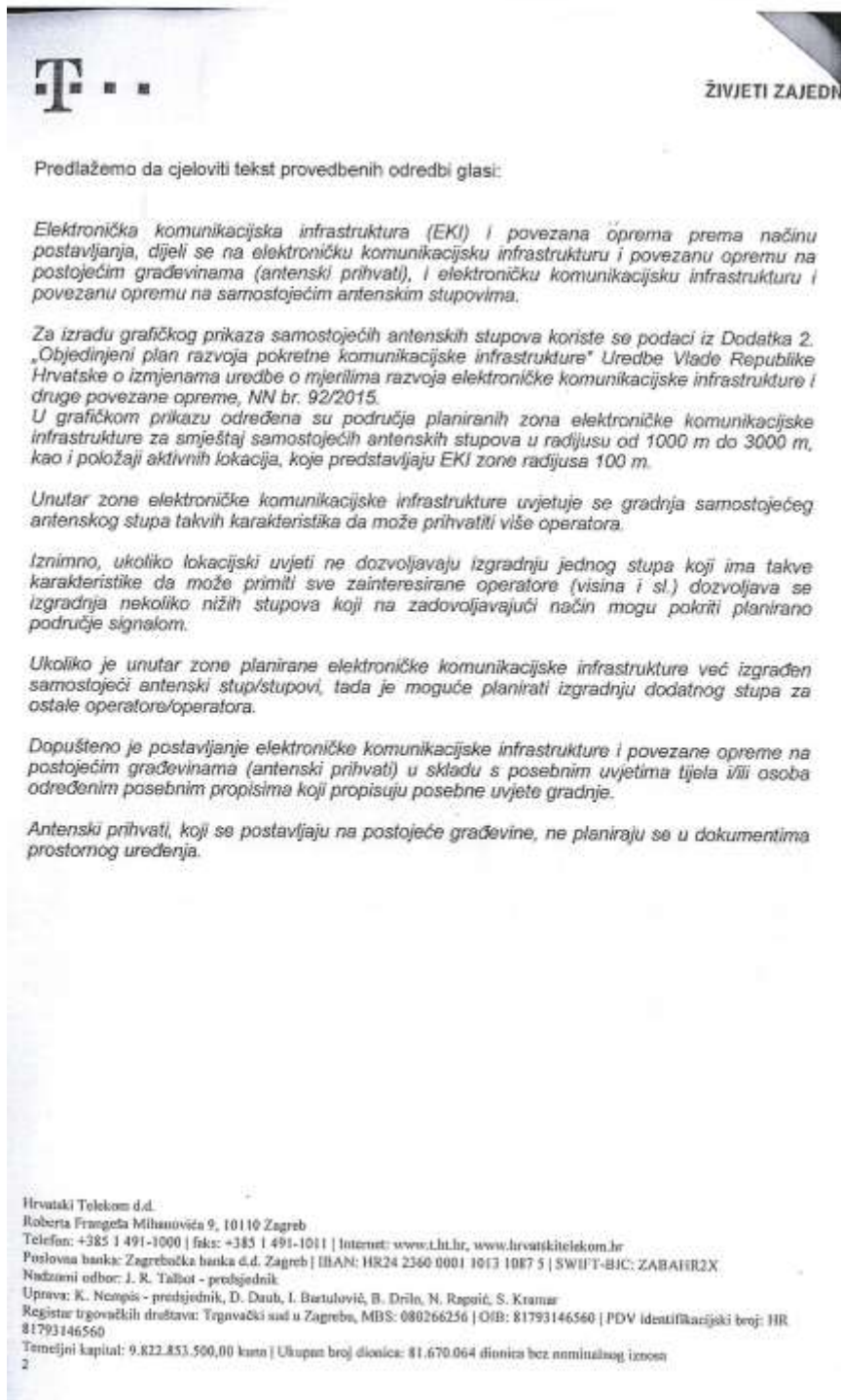
Elektronička komunikacijska infrastruktura pokretnih mreža

Predlažemo usklađivanje prostorno-planske dokumentacije s Uredbom Vlade Republike Hrvatske o mjerilima razvoja elektroničke komunikacijske infrastrukture i druge povezane opreme, NN br. 131/2012 i Uredbom Vlade Republike Hrvatske o izmjenama uredbe o mjerilima razvoja elektroničke komunikacijske infrastrukture i druge povezane opreme, NN br. 92/2015 te svim aktualnim izmjenama;

Predlažemo korištenje terminologije kako je predviđeno u čl. 2. (Pojmovi) Zakona o elektroničkim komunikacijama (ZEKOM);

Potrebno je jasno i nedvojbeno razlikovati elektroničku komunikacijsku opremu koja se postavlja na postojećim građevinama (antenski prihvat) od elektroničke komunikacijske opreme koja se postavlja na samostojećim antenskim stupovima.

Hrvatski Telekom d.d.
 Roberia Frangeša Mihanovića 9, 10110 Zagreb
 Telefon: +385 1 491-1000 | faks: +385 1 491-1011 | Internet: www.ht.hr, www.hrvatskitelekom.hr
 Poslova banka: Zagrebačka banka d.d. Zagreb | IBAN: HR24 2360 0001 1013 1087 5 | SWIFT-BIC: ZABAHR2X
 Nadzorni odbor: J. R. Talbot - predsjednik
 Uprava: K. Nempis - predsjednik, D. Daub, I. Bartulović, B. Drilo, N. Rapačić, S. Kramer
 Registar trgovačkih društava: Trgovački sud u Zagrebu, MBS: 080266256 | OIB: 81793146560 | PDV identifikacijski broj: HR 81793146560
 Temeljni kapital: 9.822.853.500,00 kuna | Ukupan broj dionica: 81.670.064 dionica bez nominalnog iznosa



T . . . ŽIVJETI ZAJEDNO

Predlažemo da cjeloviti tekst provedbenih odredbi glasi:

Elektronička komunikacijska infrastruktura (EKI) i povezana oprema prema načinu postavljanja, dijeli se na elektroničku komunikacijsku infrastrukturu i povezanu opremu na postojećim građevinama (antenski prihvat), i elektroničku komunikacijsku infrastrukturu i povezanu opremu na samostojećim antenskim stupovima.

Za izradu grafičkog prikaza samostojećih antenskih stupova koriste se podaci iz Dodatka 2. „Objedinjeni plan razvoja pokretne komunikacijske infrastrukture“ Uredbe Vlade Republike Hrvatske o izmjenama uredbe o mjerilima razvoja elektroničke komunikacijske infrastrukture i druge povezane opreme, NN br. 92/2015.

U grafičkom prikazu određena su područja planiranih zona elektroničke komunikacijske infrastrukture za smještaj samostojećih antenskih stupova u radijusu od 1000 m do 3000 m, kao i položaji aktivnih lokacija, koje predstavljaju EKI zone radijusa 100 m.

Unutar zone elektroničke komunikacijske infrastrukture uvjetuje se gradnja samostojećeg antenskog stupa takvih karakteristika da može prihvatiti više operatera.

Iznimno, ukoliko lokacijski uvjeti ne dozvoljavaju izgradnju jednog stupa koji ima takve karakteristike da može primiti sve zainteresirane operatore (visina i sl.) dozvoljava se izgradnja nekoliko nižih stupova koji na zadovoljavajući način mogu pokriti planirano područje signalom.

Ukoliko je unutar zone planirane elektroničke komunikacijske infrastrukture već izgrađen samostojeći antenski stup/stupovi, tada je moguće planirati izgradnju dodatnog stupa za ostale operatore/operatera.

Dopušteno je postavljanje elektroničke komunikacijske infrastrukture i povezane opreme na postojećim građevinama (antenski prihvat) u skladu s posebnim uvjetima tijela ili osoba određenim posebnim propisima koji propisuju posebne uvjete gradnje.

Antenski prihvat, koji se postavljaju na postojeće građevine, ne planiraju se u dokumentima prostornog uređenja.

Hrvatski Telekom d.d.
Roberta Frangeta Mihautovića 9, 10110 Zagreb
Telefon: +385 1 491-1000 | faks: +385 1 491-1011 | Internet: www.ht.hr, www.hrvatskitelekom.hr
Poslovna banka: Zagrebačka banka d.d. Zagreb | IBAN: HR24 2360 0001 1013 1087 5 | SWIFT-BIC: ZABAHR2X
Nadzorni odbor: J. K. Talbot - predsjednik
Uprava: K. Nempis - predsjednik, D. Daul, I. Biatulović, B. Drilo, N. Rapčić, S. Kramar
Registar trgovačkih društava: Trgovački sud u Zagrebu, MBS: 080266256 | OIB: 81793146560 | PDV identifikacijski broj: HR 81793146560
Temeljni kapital: 9.822.853.500,00 kuna | Ukupan broj dionica: 81.670.064 dionica bez nominalnog iznosa
2



ŽIVJETI ZAJEDNO

Linijaska i točkasta infrastruktura fiksnih komunikacija

Opće napomene:

Uvažavanjem Strategije razvoja širokopojasnog pristupa internetu razvoj elektroničke komunikacijske infrastrukture proglašen je od interesa za Republiku Hrvatsku i jedan je od preduvjeta razvoja suvremenog gospodarstva.

Ciljevi razvoja elektroničke komunikacijske infrastrukture su :

- razvoj gospodarstva utemeljenog na znanju i inovacijama
- promicanje gospodarstva koje učinkovitije iskorištava resurse, koje je "zelenije" i konkurentnije
- održavanje gospodarstva s visokom stopom zaposlenosti koje donosi društvenu i teritorijalnu povezanost

U cilju međuregionalnog povezivanja unutar hrvatskog prostora, te učinkovito integriranje hrvatske telekomunikacijske mreže s europskim glavnim pravcima nužno je pojačavanje koridora elektroničke komunikacijske infrastrukture koji Hrvatsku povezuju na regionalnoj i međunarodnoj razini.

Elektronička komunikacijska infrastruktura mora zadovoljiti cjelokupni spektar komunikacijskih potreba modernog društva i održivog razvoja. Planiranim razvojem elektroničke komunikacijske infrastrukture na cjelovit i održiv način oblikuje se informacijsko društvo.

Sukladno potrebama za kvalitetan i human razvoj gradskih i ruralnih naselja znanje i informacije postaju strateški resurs transformacije u daljnjem razvoju ljudskih zajednica.

Prostornim planom utvrditi koridore elektroničke komunikacijske infrastrukture na regionalnoj i međunarodnoj razini sukladno razvoju lokalnih i regionalnih prometnica.

Primijeniti smjernice programa prostornog uređenja Republike Hrvatske kojima se preporuča istovremena izgradnja kabeleskih mreža i cestovne i željezničke infrastrukture. Pojačavanje koridora elektroničke komunikacijske infrastrukture koji Hrvatsku povezuju (kabelski) sa susjednim zemljama. Pojačavanje koridora elektroničke komunikacijske infrastrukture koji povezuju gradove i županije.

U definiranom području planirati uvjete za razvoj infrastrukture te njihov razmještaj u prostoru. Za sve nove poslovne, stambeno-poslovne i stambene zgrade predvidjeti izgradnju kabeleske kanalizacije do najbliže točke konekcije s postojećom, a sve prema Zakonu o elektroničkim komunikacijama i odgovarajućim Pravilnicima. Isto vrijedi i za sve poslovne, rekreacijske i urbane zone.

Omogućiti korištenje površina i pojaseva – koridora svih lokalnih, županijskih i državnih cesta za dogradnju i rekonstrukciju postojeće kabeleske kanalizacije i elektroničke komunikacijske mreže, kao i izgradnju nova.

Hrvatski Telekom d.d.
Roberta Frangeša Mihanovića 9, 10110 Zagreb
Telefon: +385 1 491-1000 | faks: +385 1 491-1011 | Internet: www.ht.hr, www.hrvatskitelekom.hr
Poslovna banka: Zagrebačka banka d.d. Zagreb | IBAN: HR24 2360 0001 1013 1087 5 | SWIFT-BIC: ZABAHR2X
Nadzorni odbor: J. R. Talbot - predsjednik
Uprava: K. Nempis - predsjednik, D. Daub, I. Bartulović, B. Drilo, N. Rapačić, S. Krmar
Registar trgovačkih društava: Trgovački sud u Zagrebu, MBS: 080266256 | OIB: 81793146560 | PDV identifikacijski broj: HR 81793146560
Temeljni kapital: 9.822.853.500,00 kuna | Ukupan broj dionica: 81.670.064 dionica bez nominalnog iznosa
3



ŽIVJETI ZAJEDNO

U područjima gdje je definirana Obveza izrade detaljnog plana uređenja s granicama obuhvata definirati koridore elektroničke komunikacijske infrastrukture koje povezuju navedena područja sa postojećom telekomunikacijskom infrastrukturom.

Priilikom planiranja koridora na javnim i privatnim nekretninama utvrditi gdje se točno u prostoru koridor nalazi i kolika je njegova širina i dužina. Upisom koridora u katastar vodova (infrastrukture) određuju se svi uvjeti kojima mora udovoljiti buduća elektronička komunikacijska infrastruktura.


"Provedbenim dokumentima prostornog uređenja potrebno planirati uporabu postojećeg slobodnog prostora u izgrađenoj kabelskoj kanalizaciji, primjenom tehnologije mikrocijevi namijenjenih za mikro-svjetlovodne kabele. Cijevi malog promjera i cijevi promjera od 50 mm predstavljaju uobičajeno rješenje pri gradnji kabelske kanalizacije. Mikrocijevi se polažu kao mikrocijevna struktura u rov pored cijevi malog promjera, ili umjesto njih, kao uobičajeno rješenje pri gradnji kabelske kanalizacije. Gradnja kabelske kanalizacije može se izvesti i tehnologijom minirovova i mikrorovova"

Zakonska regulativa:

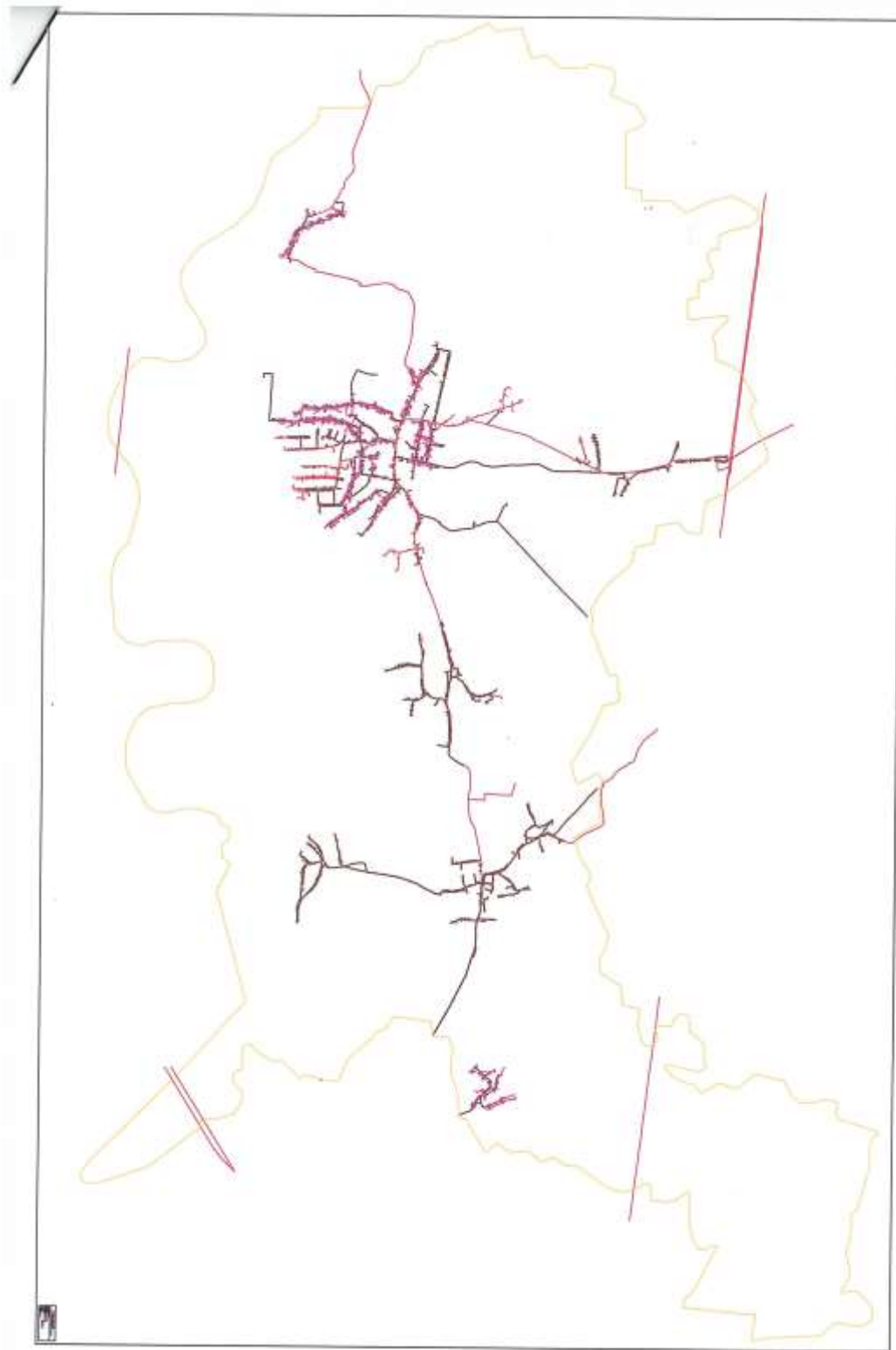
- Zakon o prostornom uređenju
- Zakon o gradnji
- Pravilnik o jednostavnim građevinama i radovima
- Zakon o elektroničkim komunikacijama
- Uredba o mjerilima razvoja elektroničke komunikacijske infrastrukture i druge povezane opreme
- Pravilnik o tehničkim uvjetima gradnje i uporabe telekomunikacijske infrastrukture
- Pravilnik o načinu i uvjetima određivanja zone komunikacijske infrastrukture i povezane opreme, zaštitne zone i radijskog koridora, te obaveze investitora radova ili građevine
- Strategija razvoja širokopojasnog pristupa internetu
- Zakon o mjerama za smanjenje troškova postavljanja elektroničkih komunikacijskih mreža velikih brzina
- Pravilnik o svjetlovodnim distribucijskim mrežama
- Pravilnik o tehničkim uvjetima za kabelsku kanalizaciju
- Pravilnik o načinu i uvjetima pristupa i zajedničkog korištenja elektroničke komunikacijske infrastrukture i druge povezane opreme

S poštovanjem,

Hrvatski Telekom d.d.
Odjel upravljanja elektroničkom komunikacijskom
infrastrukturom



Hrvatski Telekom d.d.
Roberta Frangeša Mihotovića 9, 10110 Zagreb
Telefon: +385 1 491-1000 | faks: +385 1 491-1011 | Internet: www.ht.hr, www.hrvatskitelekom.hr
Poštovna banka: Zagrebačka banka d.d. Zagreb | IBAN: HR24 2360 0001 1013 1087 5 | SWIFT-BIC: ZABAHR2X
Nadzorni odbor: J. R. Talbot - predsjednik
Uprava: K. Nempiš - predsjednik, D. Druž, I. Bartulović, B. Deilo, N. Rapsić, S. Kramar
Registar trgovačkih društava: Trgovački sud u Zagrebu, MBS: 080262256 | OIB: 81793146560 | PDV identifikacijski broj: HR
81793146560
Teretni kapital: 9.822.853.500,00 kuna | Ukupan broj dionica: 81.670.064 dionica bez nominalnog iznosa





A1 Hrvatska d.o.o.
Vrtni put 1
HR - 10000 Zagreb
A1.hr

Grad Prelog

Datum: 10.06.2019.

**PREDMET: IZJAVA O POLOŽAJU ELEKTRONIČKIH KOMUNIKACIJSKIH
KABELA**

odgovor – dostavlja se;

Poštovani,

temeljem Vašeg zahtjeva, trgovačko društvo A1 Hrvatska d.o.o., Zagreb, Vrtni put 1, OIB: 29524210204 (dalje u tekstu: A1 Hrvatska) izjavljuje kako u zoni zahvata izgradnje građevine - VI. Izmjena i dopuna Prostornog plana uređenja Grada Preloga, A1 Hrvatska ima položene elektroničke komunikacijske kabele.

U interesu zaštite postojećih elektroničkih komunikacijskih kabela u vlasništvu A1 Hrvatska potrebno je osigurati zaštitu u skladu s Pravilnikom o načinu i uvjetima određivanja zone elektroničke komunikacijske infrastrukture i povezane opreme, zaštitne zone i radijskog koridora te obveze investitora radova ili građevine (NN 75/13). Izmicanje A1 Hrvatska elektroničkih komunikacijskih kabela radi isključivo A1 Hrvatska, dok sve troškove izmicanja, zaštite i označavanja eventualnih oštećenja istih snosi investitor radova ili građevine odnosno infrastrukturni operator, a sukladno članku 26. stavku 4. Zakona o elektroničkim komunikacijama (NN 73/08, 90/11, 133/12, 80/13, 71/14, 72/17 – dalje u tekstu: ZEK). Shodno navedenom, prije izvođenja radova, molimo Vas da kontaktirate A1 Hrvatska, a prilikom izvođenja radova elektroničke komunikacijske kabele je potrebno zaštititi.

Ako će se raditi nova kabelska kanalizacija, ista mora biti dovršena 10 dana prije izmicanja dosadašnje kabelske kanalizacije, stoga je A1 Hrvatska potrebno pravovremeno obavijestiti o završetku radova, a u svrhu pripreme, a koja između ostalog, uključuje i provlačenje zamjenskih kabela. Prospajanje poslovnih korisnika vršimo isključivo noću između 01:00 i 06:00 sata, te smo bilo kakav prekid signala obvezni najaviti 5 radnih dana unaprijed.

Izrađeni geodetski elaborat infrastrukture, a koji elaborat se izrađuje sukladno Pravilniku o katastru infrastrukture (NN 29/2017) za izmještenu ili novoizgrađenu elektroničku komunikacijsku infrastrukturu, ljubazno molimo da dostavite i A1 Hrvatska, uz eventualnu popratnu tehničku dokumentaciju.

Ukoliko imate pitanja kontaktirajte:
01 4691 884



A1 Hrvatska d.o.o.
Vrtni put 1
HR - 10000 Zagreb
A1.hr

Prije izvođenja radova, obavezno nas kontaktirajte:
Josip Leventić +385 91 469 1508
Silvestar Andrić +385 91 469 1450
Email: infrastruktura@A1.hr

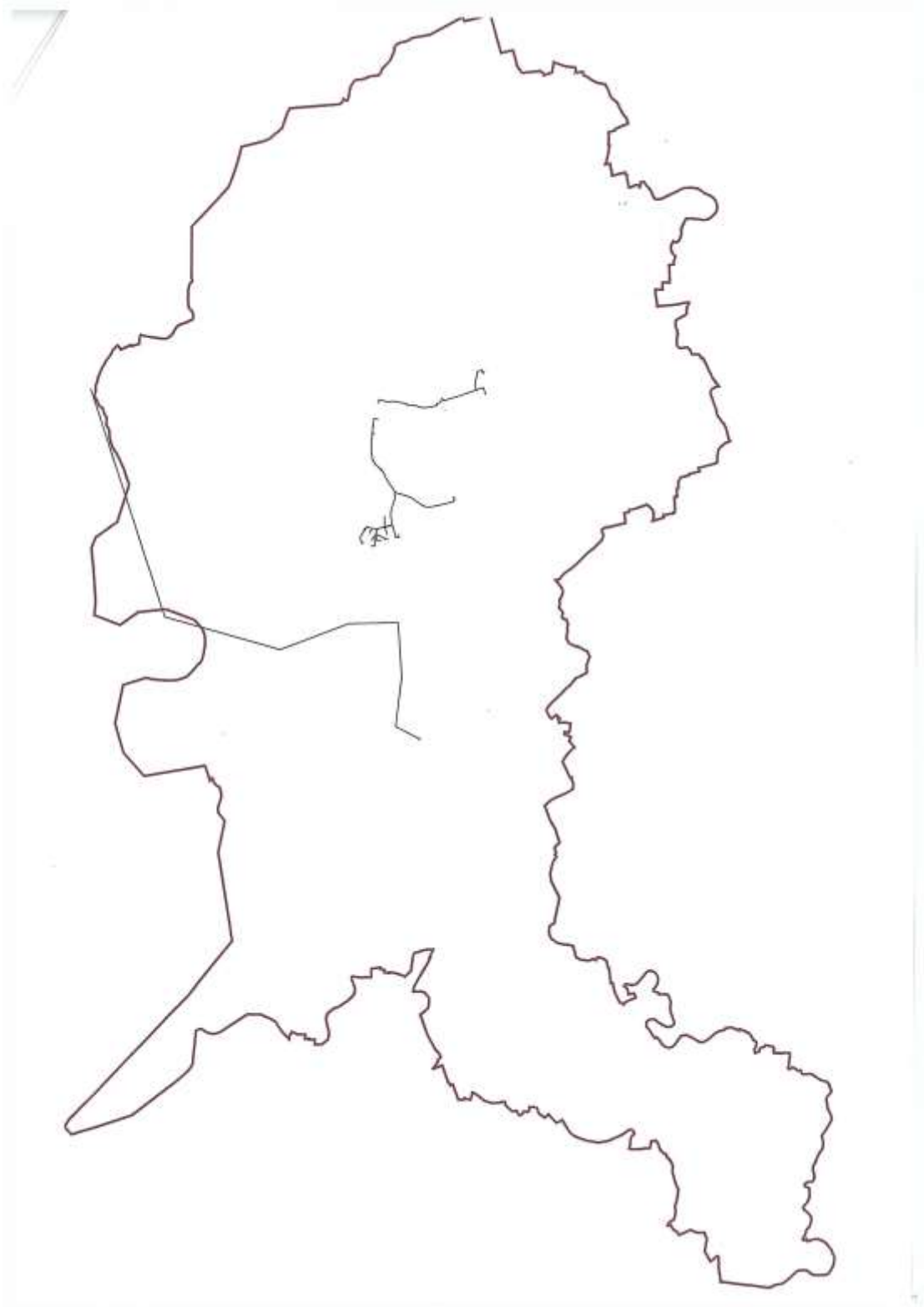
S poštovanjem
Odjel projektiranja fiksne mreže i dokumentacije


Privitak: položaj kabela

004



A1 Hrvatska d.o.o.
Vrtni put 1 - 10 000 Zagreb



 **AZU**
Agencija za ugljikovodike

KLASA: 350-02/19-01/02
URBROJ: 405-04/01-19-2
Zagreb, 11. listopada 2019. godine

3532/10

MEĐIMURSKA ŽUPANIJA
GRAD PRELOG

Primljeno:	16-10-2019	Org. jed.	
Klasifikacijske oznake:	1102-11-9		
Unudžbeni broj:	350-02/18-01/03	Pril.	Vrij.
	405-19-92		

Međimurska županija
Grad Prelog
Glavna ulica 35
40 323 Prelog

Predmet: Dostava zahtjeva za izradu VI. izmjena i dopuna Prostornog plana uređenja Grada Preloga

- **Veza: KLASA: 350-02/18-01/3; URBROJ: 2109/14-04-19-89**


Poštovani,

Agencija za ugljikovodike dostavlja zahtjeve koje je potrebno unijeti u VI. Izmjenu i dopunu Prostornog plana uređenja Grada Preloga, a sukladno **Zakonu o istraživanju i eksploataciji ugljikovodika** (Narodne novine, br. 52/18; 52/19)

Teritorij Republike Hrvatske podijeljen je na 16 istražnih prostora ugljikovodika. Istražni prostori na području kopna Republike Hrvatske usklađeni su s ograničenjima i mjerama zaštite okoliša na području provedbe **Okvirnog plana i programa istraživanja i eksploatacije ugljikovodika na kopnu**, a koja su proizašla iz **Strateške procjene utjecaja na okoliš Okvirnog plana i programa istraživanja i eksploatacije ugljikovodika na kopnu**. Istraživanje ugljikovodika te poticanje energetske neovisnosti u skladu je sa **Strategijom energetskog razvoja Republike Hrvatske** donesenoj na sjednici Hrvatskog sabora 16. listopada 2006. godine (Narodne novine, br. 130/2009). Prilikom provođenja aktivnosti istraživanja ugljikovodika primjenjivat će se zaključci proizašli iz Okvirnog plana i programa istraživanja i eksploatacije ugljikovodika na kopnu i Okvirnog plana i programa istraživanja i eksploatacije ugljikovodika na Jadranu, a sukladno Zakonu o istraživanju i eksploataciji ugljikovodika. Nadalje, prema **Strategiji prostornog razvoja Republike Hrvatske** (Narodne novine, br.106/17) donesenoj na sjednici Hrvatskog sabora 13. listopada 2017. godine, potrebno je osigurati istraživanje ugljikovodika na cijelom teritoriju RH.

Prema gore navedenom, Prostor Grada Preloga u potpunosti pripada u Istražni prostor Sjeverozapadna Hrvatska-01 (SZH-01) te je na cijelom području Grada moguće izvoditi istražne radove i aktivnosti u svrhu utvrđivanja mogućnosti eksploatacije ugljikovodika ili geotermalnih voda u energetske svrhe pa je u VI. Izmjenu i dopunu Prostornog plana uređenja Grada Preloga potrebno uvrstiti sljedeće:

- Istražni prostori ili dijelovi istražnih prostora ugljikovodika mogu se, bez izmjene ovog Plana, prenamijeniti u eksploatacijska polja ugljikovodika ukoliko istražni prostor ispunjava odgovarajuće propisane zahtjeve, pod uvjetom da je u skladu s propisima o istraživanju i eksploatacije ugljikovodika.
- Eksploatacijska polja ugljikovodika formirana unutar planiranih istražnih prostora ugljikovodika mogu svojom površinom biti ista ili manja od planiranih istražnih prostora

 **AZU** Agencija za ugljikovodike; OIB: 72156517632; Miramarska 24, 10000 Zagreb, Hrvatska
Telefon: +385 (0)1 6431 920, Telefaks: +385 (0)1 6431 925, Email: info@azu.hr



- Eksploatacijska polja ugljikovodika formirana unutar planiranih istražnih prostora ugljikovodika mogu svojom površinom biti ista ili manja od planiranih istražnih prostora ugljikovodika te unutar jednog planiranog istražnog prostora ugljikovodika može biti formirano više eksploatacijskih polja ugljikovodika.
- Aktivnosti koje se provode za potrebe istraživanja geotermalnih voda u energetske svrhe identične su aktivnostima koje se provode za istraživanje ugljikovodika, a temeljem Zakona o istraživanju i eksploataciji ugljikovodika. U skladu s navedenim, istraživanje geotermalnih voda u energetske svrhe dozvoljeno je na prostoru Grada Preloga, a u skladu s geotermalnim potencijalom.

Istraživanje geotermalne vode u energetske svrhe sadržano je u Strategiji energetskog razvoja Republike Hrvatske iz 2009. godine te Strategija definira poticanje proizvodnje električne energije iz geotermalne vode za energetske svrhe. Prilikom provođenja aktivnosti istraživanja geotermalnih voda u energetske svrhe, a zbog istovjetnosti procesa s istraživanjem i eksploatacijom ugljikovodika kako je propisano Zakonom o istraživanju i eksploataciji ugljikovodika, primjenjivat će se zaključci proizašli iz Okvirnog plana i programa istraživanja i eksploatacije ugljikovodika na kopnu.

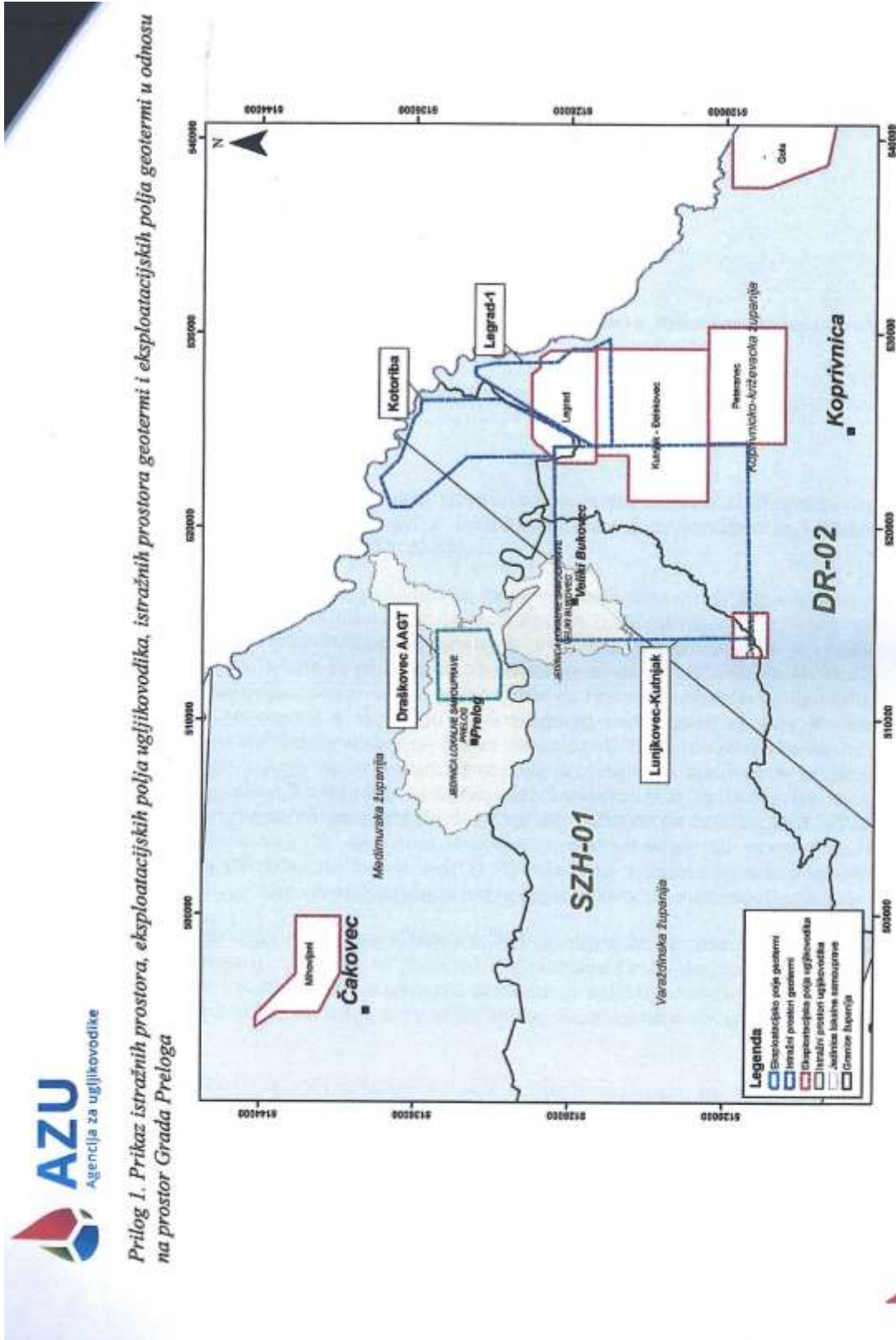
- Eksploatacijska polja geotermalnih voda u energetske svrhe utvrđuju se unutar prethodno planiranih istražnih prostora.
- Istražni prostori ili dijelovi istražnih prostora geotermalnih voda za energetske svrhe mogu se, bez izmjene ovog plana, prenamijeniti u eksploatacijska polja geotermalne vode u energetske svrhe ukoliko eksploatacijska polja geotermalne vode u energetske svrhe ispunjavaju odgovarajuće propisane zahtjeve te pod uvjetom da su u skladu s propisima o istraživanju i eksploataciji ugljikovodika.
- Eksploatacijska polja geotermalne vode za energetske svrhe formirana unutar planiranih istražnih prostora mogu svojom površinom biti ista ili manja od planiranih istražnih prostora geotermalne vode za energetske svrhe, te unutar jednog istražnog prostora može biti formirano više eksploatacijskih polja geotermalne vode za energetska svrhe.

Marijan Krpan
Agencija za ugljikovodike
Miramarska 24, Zagreb
Predsjednik Uprave
Agencije za ugljikovodike

Prilog 1. Prikaz istražnih prostora, eksploatacijskih polja ugljikovodika, istražnih prostora geotermi i eksploatacijskih polja geotermi u odnosu na prostor Grada Preloga



Agencija za ugljikovodike; OIB: 72156517632; Miramarska 24, 10000 Zagreb, Hrvatska
Telefon: +385 (0)1 6431 920, Telefaks: +385 (0)1 6431 925, Email: info@azu.hr



Prilog 1. Prikaz istražnih prostora, eksploatacijskih polja ugljikovodika, istražnih prostora geotermi i eksploatacijskih polja geotermi u odnosu na prostor Grada Preloga

Zaprimljeni zahtjevi fizičkih i pravnih osoba:

- Međimurske vode d.o.o., Čakovec
- Tehnix d.o.o., Donji Kraljevec
- RE-GRA d.o.o., Prelog
- RE MA invest d.o.o., Prelog
- Vupak d.o.o., Prelog
- DF I.N.A.T. d.o.o., Prelog
- Mlinarić Marija, Prelog
- HEPLAST-PIPE d.o.o., Prelog
- Rešetar Damir, Prelog
- CREOCON d.o.o., Prelog
- Horvat Slava i drugi, Cirkovljan
- Najman Ivana, Cirkovljan
- Novak Mario, Domašinec
- Grupa građana Prelog
- Zadol Grupa g.o.o., Prelog
- Tehnix d.o.o., Donji Kraljevec
- Pavčec - Kregar Ana, Strahoninec
- EEG Biogas d.o.o.



MEDIMURSKE VODE d.o.o.
 za javnu vodoopskrbu i javnu odvodnju
 40 000 ČAKOVEC, Matice hrvatske 10

tel: 040/ 37 37 00
 fax: 040/ 37 37 71
 voda@medimurska-vode.hr
 www.medimurska-vode.hr
 OIB 81394716246

Čakovec, 21.07.2017.
 Broj: SUP-INV-765-2017

COMPANY WITH
 INTEGRATED MANAGEMENT SYSTEM
 CERTIFIED BY DNV GL
 = ISO 9001 = ISO 14001 = ISO 22000 = **DNV-GL**

MEDIMURSKA ŽUPANIJA
GRAD PRELOG

Primljeno: 24-07-2017		Org. jed.
Klasifikacijski oznaka	350-02/17-01/07	05
Unifikacijski broj	356-17-1	Pril. vij.

Naslov:

GRAD PRELOG
 Glavna 35
 40323 Prelog

Predmet: Zahtjev za izradu Izmjena i dopuna Prostornog plana uređenja Grada Preloga

Poštovani!

obraćamo Vam se s osnove potrebe dopune prostorno planske dokumentacije Grada Preloga u dijelu koji se odnosi na koncepciju rješavanja problematike odvodnje i pročišćavanja otpadnih voda. Naime, dosadašnjom dokumentacijom bilo je predviđeno rješavanje problematike odvodnje i pročišćavanja otpadnih voda Grada Preloga putem zasebnog sustava odvodnje s uređajem za pročišćavanje lociranim u Donjoj Dubravi.

U periodu od 2013. do srpnja 2015. godine izrađena je cjelokupna studijska dokumentacija za šire područje prvobitno planirane aglomeracije Donja Dubrava s analizom varijanti koncepcije rješenja. Aglomeracija Donja Dubrava je razmatrana s osnove mogućnosti podjele preliminarnu aglomeracije na dva sustava, te je usvojeno rješenje kojim se naselja Otok i Prelog priključuju aglomeraciji Podbrest. 2014. godine započeta je izrada "Studijske dokumentacije za Studiju izvodljivosti i izrada Aplikacije za prijavu projekata aglomeracije na području Medimurja veličine 2000-10000 ES". Sastavni dio ove studijske dokumentacije je bila i analiza predmetne problematike na području Općine Orehovica. Tijekom izrade ovih dviju studijskih dokumentacija i provedenih detaljnih analiza problematike odvodnje i pročišćavanja otpadnih voda na širem području utvrđena je potreba da se odvodnja otpadnih voda područja Općine Orehovica temelji i na povezivanju s budućim sustavima odvodnje otpadnih voda s područja naselja Grada Preloga (naselja Otok i Prelog), te u konačnici s centralnim pročišćavanjem otpadnih voda na budućem uređaju za pročišćavanje u Podbrestu, a sve u cilju što kvalitetnije, efikasnije i ekonomski prihvatljive varijante rješenja. Takav prikaz i koncepciju cjelokupnog rješavanja predmetne problematike na ovom području su odobrili i službeni konzultanti EU iz tvrtke JASPERS. U skladu s time je i krajem 2016. godine dovršena izrada cjelokupno planirane studijske dokumentacije, te na taj način i definirana konačna koncepcija odvodnje i pročišćavanja otpadnih voda s područja aglomeracije Donja Dubrava i područja aglomeracije Podbrest.

Kako nam sukladno ovako definiranoj koncepciji sustava predstoji izrada nove projektne dokumentacije kao i izmjena postojeće, upućujemo Vam zahtjev za izradu izmjena i dopuna PPU Grada Preloga, a sve u cilju potpune usklađenosti ekonomski i tehnički optimalnih rješenja odvodnje s prostorno planskom dokumentacijom.

Isto tako, ukoliko niste pokrenuli sređivanje zemljišno – knjižnog stanja na nerazvrstanim cestama na području predmetnih naselja molimo Vas da isto hitno pokrenete.

U slučaju potrebe za dodatnim podacima stojimo Vam na raspolaganju!

S poštovanjem,

Voditelj sektora upravljanja projektima:
Dario Ban dipl. ing. građ.



VI. izmjene i dopune Prostornog plana uređenja Grada Preloga
 Obrazloženje – Evidencija postupka izrade i donošenja ID PPUG
 PRIJEDLOG ZA JAVNU RASPRAVU



Primljeno:	09-03-2018	Org. jed.	
Klasifikacijska oznaka	350-02/18-0/02	Pril.	04
Urudžbeni broj	383-18-1	Vrt.	

GRAD PRELOG
 Upravni odjel za gospodarstvo i financije
 Glavna 35, 40323 PRELOG

PREDMET: Zahtjev za izmjenu postojeće prostorno – planske dokumentacije

Poštovani!

Molim gornji naslov da izmjeni postojeću prostorno – plansku dokumentaciju kako bi se izradila izmjena urbanističkog stausa čestica katastarskih oznaka k.č. br. 595/3, k.o. Cirkovljan I k.č. br. 3258/11, 3257/1 i 3256/2 k.o. Prelog na način da istu odredi kao ugostiteljsku / turističku ili sličnu namjenu, pogodnu izvedbi željenih zahvata.

Obrazloženje:

Prostornim planom Grada Preloga ("Službeni glasnik Međimurske županije" broj 7/03, 22/08, 5/09, 4/12, 5/13 i 18/14) čestica k.č. br. 595/3, k.o. Cirkovljan je korištenja i namjene površine P1 - poljoprivredno tlo isključivo osnovne namjene, osobito vrijedno obradivo tlo, pogodno za intenzivnu obradu, dok su čestice k. č. br. 3258/11, 3257/1 i 3256/2, k.o. Prelog korištenje i namjena površine, definirana prostornim planom, Š1 - šume isključivo osnovne namjene, gospodarske šume.

Na dijelu čestice k. č. br. 595/3, k.o. Cirkovljan, podnositelj zahtjeva bi želio smjestiti HOSTEL kapaciteta 100 postelja, što je ugostiteljski objekt za smještaj, namjene definirane kao OSTALI UGOSTITELJSKI OBJEKTI, sukladno Pravilniku o razvrstavanju i kategorizaciji ugostiteljskih objekata iz skupine ostali ugostiteljski objekti za smještaj (NN br. 54/16 i 69/17).

Na česticama k. č. br. 3258/11, 3257/1 i 3256/2, k.o. Prelog, podnositelj zahtjeva želi formirati EKO PARK, kompleks u kojem se pružaju usluge smještaja u građevinama (bungalovi) i ostale usluge u funkciji turističke potrošnje te mogućnosti bavljenja športom i/ili drugim oblicima rekreacije i odmora na prostoru na otvorenom, a što odgovara namjeni KAMP sukladno Pravilnik o razvrstavanju, minimalnim uvjetima i kategorizaciji ugostiteljskih objekata, kampova iz skupine „Kampovi i druge vrste ugostiteljskih objekata za smještaj“ (NN br. 75/08, 45/09).

U Donjem Kraljevcu, 9. ožujka 2018.

Dopis br. 041/09-03-2018

Za TEHNIX d.o.o.
 DIREKTOR
 Đuro HORVAT, str.teh.dec.
 „TEHNIX“ d.o.o.
 DONJI KRALJEVEC

Zahtjevu prilažem Dokumentaciju uz zahtjev za izradu izmjene postojeće prostorno - planske dokumentacije.



TEHNIX VAŠ PARTNER U ZAŠTITI OKOLIŠA



1578/05

RE-GRA D.O.O.
Kralja Zvonimira 18
40323 Prelog
Oib: 41339014998

MEDIMURSKA ŽUPANIJA
GRAD PRELOG

Primljeno:	03-05-2018	Org. jed.	
Klasifikacijska oznaka:	350-02/18-01/06	04	
Uredbeni broj:	383-18-1	Pri.	Viš.

GRAD PRELOG
GLAVNA 35
40323 PRELOG
OIB:55624885874

Predmet: ZAHTJEV

Poštovani,

Molimo da nam, promjenom urbanističkog plana na parceli 8105/15, odobrite uvjete gradnje za:

- 3 višestambena objekta stambene, poslovne ili mješovite namjene tihe djelatnosti

Građevine se sastoje od prizemlja i 2 kata po maksimalno 10 stambenih ili poslovnih jedinica.

Uz ovaj zahtjev prilažemo okvirnu skicu objekata na spomenutoj parceli.

RE-GRA d.o.o.
Ulica Kralja Zvonimira 18, Prelog
OIB: 41339014998

Slavko Režek za RE-GRA d.o.o.

VI. izmjene i dopune Prostornog plana uređenja Grada Preloga
Obrazloženje – Evidencija postupka izrade i donošenja ID PPUG
PRIJEDLOG ZA JAVNU RASPRAVU



RE-GRA d.o.o.
Lika kraj Zrinskih 14, Čakovec
IBAN: HR202401004100988

1579/05

RE MA INVEST d.o.o.
PRELOG, TRG BANA JELAČIĆA 3
40323 PRELOG
OIB:96231397418

MEĐIMURSKA ŽUPANIJA GRAD PRELOG			
Primljeno:	03-05-2018		
Klasifikacijska oznaka	915-01/18-01/07		Org. jed.
Uredbani broj	583-18-01		Pril. Vrij.

GRAD PRELOG
Glavna 35, Prelog
OIB: 55624885874

PREDMET: Namjera kupnje zemljišta u vlasništvu Grada Preloga

Poštovani,

upućujemo vam pismo namjere za kupnju zemljišta, to jest djela katastarske čestice 8090/181 koje je u vlasništvu grada Preloga.
Zainteresirani smo za kupnju cca 10.000,00 m2 spomenute čestice, te tražimo prenamjenu iste u višenamjensko građevinsko zemljište.
Namjera nam je da na predmetnom zemljištu izgradimo više stambenih ili poslovnih zgrada u kojima će se obavljati isključivo tihe djelatnosti(stanovi, trgovine, uredske prostorije i slično).

Molimo vas za obavijest da li je na predmetnu česticu moguć prilaz s tri strane, te da li možemo podnijeti ponudu za kupnju.

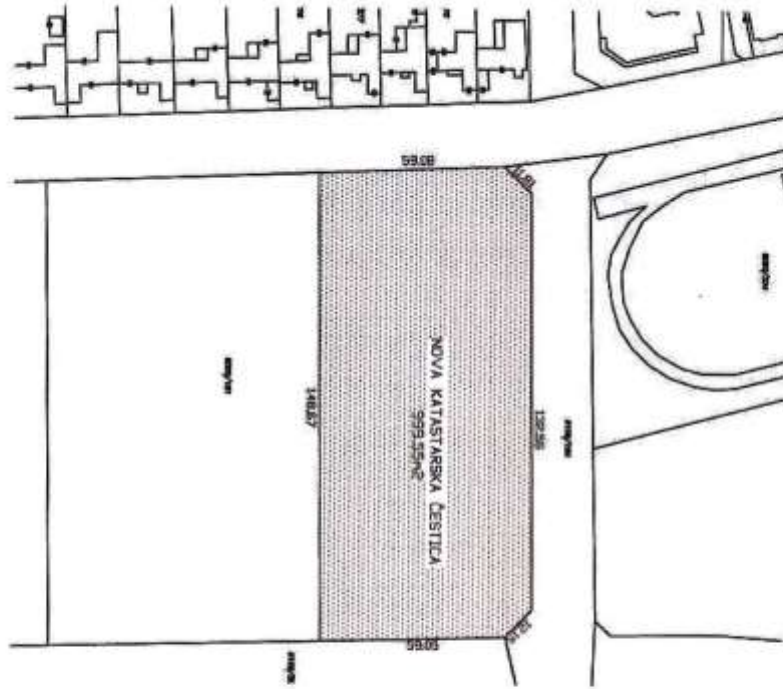
U prilogu vam dostavljamo okvirnu skicu parcele.

S poštovanjem,

RE MA INVEST d.o.o.

RE MA INVEST
d.o.o.
Trg bana Jelačića 3, Prelog
OIB: 96231397418

VI. izmjene i dopune Prostornog plana uređenja Grada Preloga
Obrazloženje – Evidencija postupka izrade i donošenja ID PPUG
PRIJEDLOG ZA JAVNU RASPRAVU



REMA INVEST
Trg bana Antuna Jesušića 2, Prelog
016-95272397416



VUPAK d.o.o.
40323 PRELOG, F. GLADA 2
OIB: 15252974153

Tel: +385 (0)40/ 645 277
Fax: +385 (0)40/ 646 201
E-mail: vupak@ck.htnet.hr

h396/12

GRAD PRELOG
GRADSKA UPRAVA
GLAVNA 35
40323 PRELOG

Prelog, 13.12.2018.

PREDMET: Zahtjev za izmjenom prostornog plana grada Prelog

Poštovani,

Iljepo Vas molimo da nam omogućite prenamjenu građevinske čestice k.č. br. 219 k.o. Prelog, Franje Glada 2, iz stambene funkcije u područje miješane funkcije kako bi mogli napraviti rekonstrukciju legalizirane zgrade.

Hvala unaprijed i srdačan pozdrav.

VUPAK d.o.o.
PRELOG, Franje Glada 2


MEĐIMURSKA ŽUPANIJA
GRAD PRELOG

Primljeno:	14-12-2018		
Klasifikacijska oznaka	350-02/18-01/12	Org. jed.	04
Uredbeni broj	385-18-1	Prih.	
		Vrij.	

6619/12

DF I.N.A.T. d.o.o.

Sjedište i adresa: Glavna 5
 40323 Prelog
 Matični broj poslovnog subjekta: 4999789
 Osobni identifikacijski broj: HR27457248425
 Brojčana oznaka razreda: 2540



GRAD PRELOG N/R Gradončelnika Kolarek Ljubomira

PISMO NAMJERE

**MEDIMURSKA ŽUPANIJA
 GRAD PRELOG**

Primljeno: 17-12-2018	
Klasifikacijska oznaka	Org. jed.
350-02/18-01/13	04
Urudžbeni broj	Pril. Vrij.
383-18-1	

Predmet: Prijedlog promjene prostornog plana

Poštovani,

obraćamo Vam se sa zamolbom za dopunu promjene prostornog plana grada Preloga.

Pošto ste otvorili javnu raspravu na temu promjena prostornog plana grada Preloga mi kao firma koja je registrirana na katastarskom području grada Preloga, predlažemo dopunu istog jer imamo potrebu za izgradnju tvornice streljiva na području vaše katastarske općine, a to zemljište na kojem planiramo izgraditi tvornicu za sada nije obuhvaćeno prostornim planom kao industrijska zona.

S obzirom na specifičnost djelatnosti s kojom se mislimo baviti spomenuta tvornica mora biti izmještena izvan naselja, a pošto već imamo predviđeno zemljište na kojem bi se gradila tvornica molimo Vas da uvažite našu zamolbu i time omogućite gradnju iste.

Spomenuto zemljište se nalazi na području katastarske općine Draškovec, pod nazivom „Melinec“, a katastarski plan se nalazi u pravitku.

S obzirom na proceduru i trajanje dopune i izmjene prostornog plana cca 100 dana, molimo Vas da nam izadete u susret pri ubrzanju cijelog postupka dobivanja lokacijske dozvole na način da nam prije samog donošenja konačne dopune i izmjene prostornog plana izdate ili napišete pismo namjere u kojem se očitujete da ćete podržati našu inicijativu i uvrstiti traženo zemljište u industrijsku zonu.

Tel: +385996783636
 E-mail: drvoderic.franjo@gmail.com

PRIVREDNA BANKA ZAGREB
 HR 2123400091110972764

VI. izmjene i dopune Prostornog plana uređenja Grada Preloga
Obrazloženje – Evidencija postupka izrade i donošenja ID PPUG
PRIJEDLOG ZA JAVNU RASPRAVU

Razlog zašto tražimo Vaše očitovanje se nalazi u što hitnijem dobivanju lokacijske dozvole koju moramo zatražiti od MUP-a Republike Hrvatske. Rok izgradnje tvornice je krajem kolovoza 2019. godine.

Sve to podkrepljujemo činjenicom da se radi o strateškom proizvodu za Republiku Hrvatsku gdje već imamo podršku Ministarstva gospodarstva i poduzetništva i Vlade RH.

Tvornica će zapošljavati u početku 60-ak djelatnika, sa trendom rasta u sljedećih pet godina još toliko.

Za sve dodatne informacije u svezi ovog predmeta slobodno nas kontaktirajte.

U vjeri povoljnog rješenja i buduće dobre suradnje zahvaljujemo na razumijevanju!

Srdačan pozdrav,

Prokurist: Franjo Drvoderić



DE INAT
d.o.o. - 40323 Prelog
OIB: 27457248425



87/01

MUNARIĆ MARIJA
 (podnositelj zahtjeva)
STJEPANA LADINA 1
 (adresa)
40323 PRELOG
 (OIB)
10417243912
 (kontakt telefon)
645-060

MEĐIMURSKA ŽUPANIJA GRAD PRELOG			
Primljeno:	PR-01-1117		
Klasifikacijska oznaka	Org. jed.		
350-01/19-01/01	01		
Urudžbeni broj	Prih.	Vrij.	
15-19-1	2		

GRAD PRELOG
UPRAVNI ODJEL ZA UPRAVU
I DRUŠTVENE DJELATNOSTI
 Glavna 35
 PRELOG

PREDMET:
Zahtjev za izmjenu i dopunu Plana Prostornog uređenja grada Preloga

Molim gornji naslov,
 da pri izradi izmjena i dopuna Prostornog uređenja grada Preloga izmijeni urbanistički status nekretnina kat. oznake, k.č. broj 8091 i 8092 koje se nalaze u katastarskoj općini Prelog, tj. da se proširi granica građevinskog područja grada Preloga po međnim linijama konačnog obuhvata Plana prostornog uređenja spomenutih katastarskih čestica.

Obrazloženje:

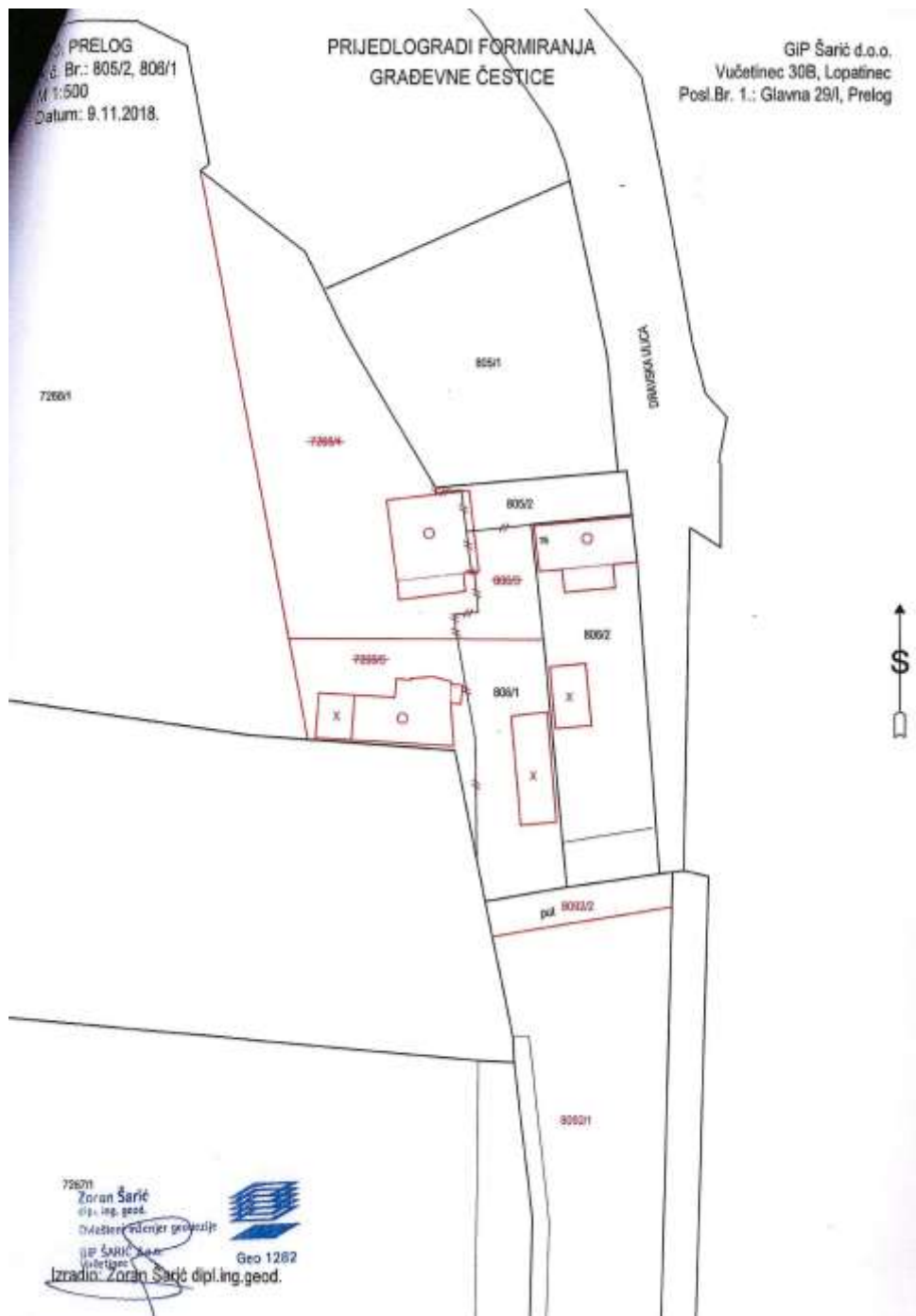
Predložene promjene su nužne za formiranje katastarske čestice puta tj. za razvrgnuće suvlasničke zajednice na k.č. 805/2, 806/1 i 7266/1 u k.o. Prelog i izdavanja Rješenja o utvrđivanju građevinske čestice, prema Prijedlog radi formiranja građevne čestice izrađenog od strane tvrtke GiP Šarić d.o.o..

U Prelogu, 27.11.2018 g.

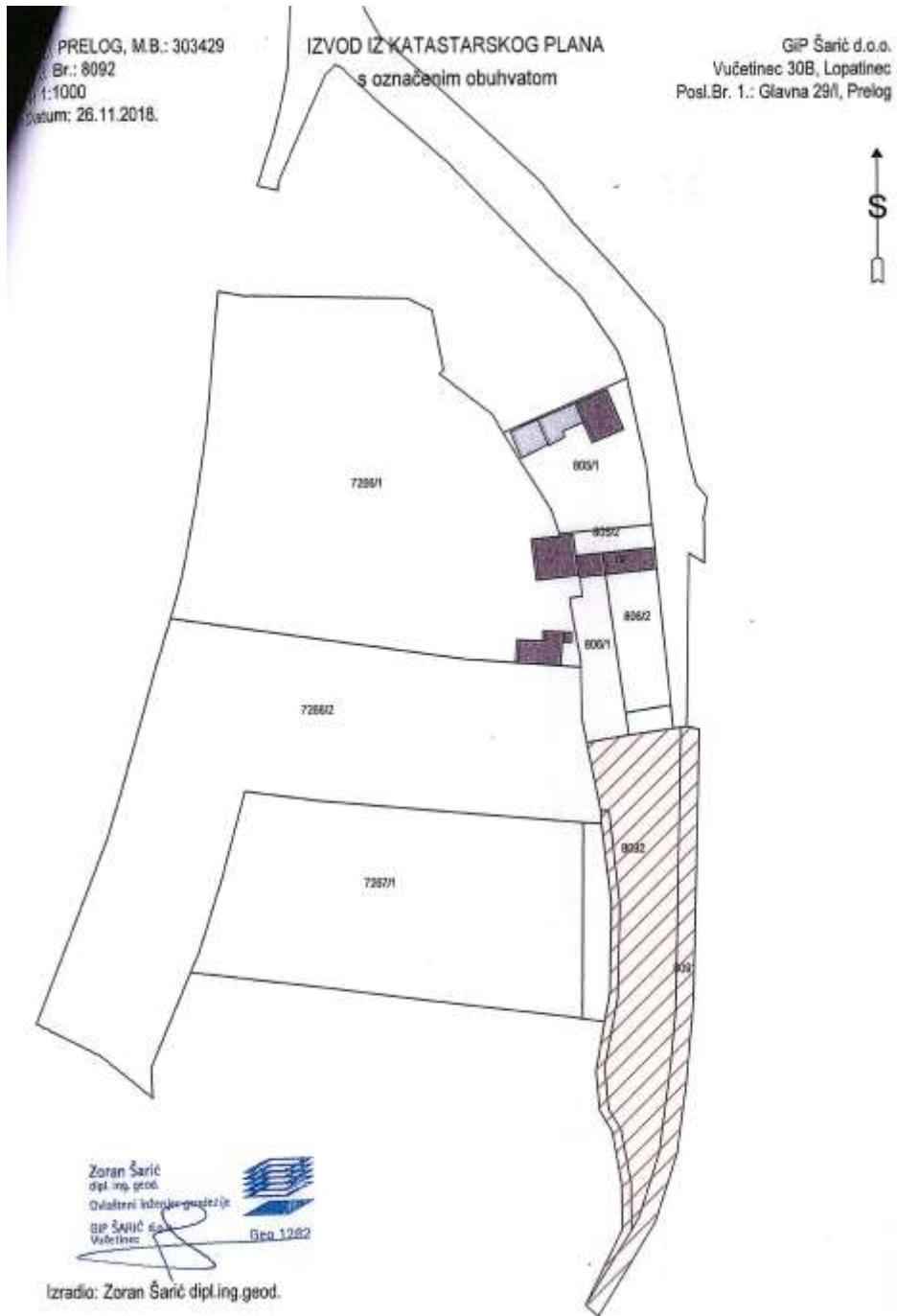

 (potpis podnositelja zahtjeva)

Zahtjevu prilažem :
 1. Izvodico katastarskog plana s označenim obuhvatom
 2. Prijedlog radi formiranja građevne čestice

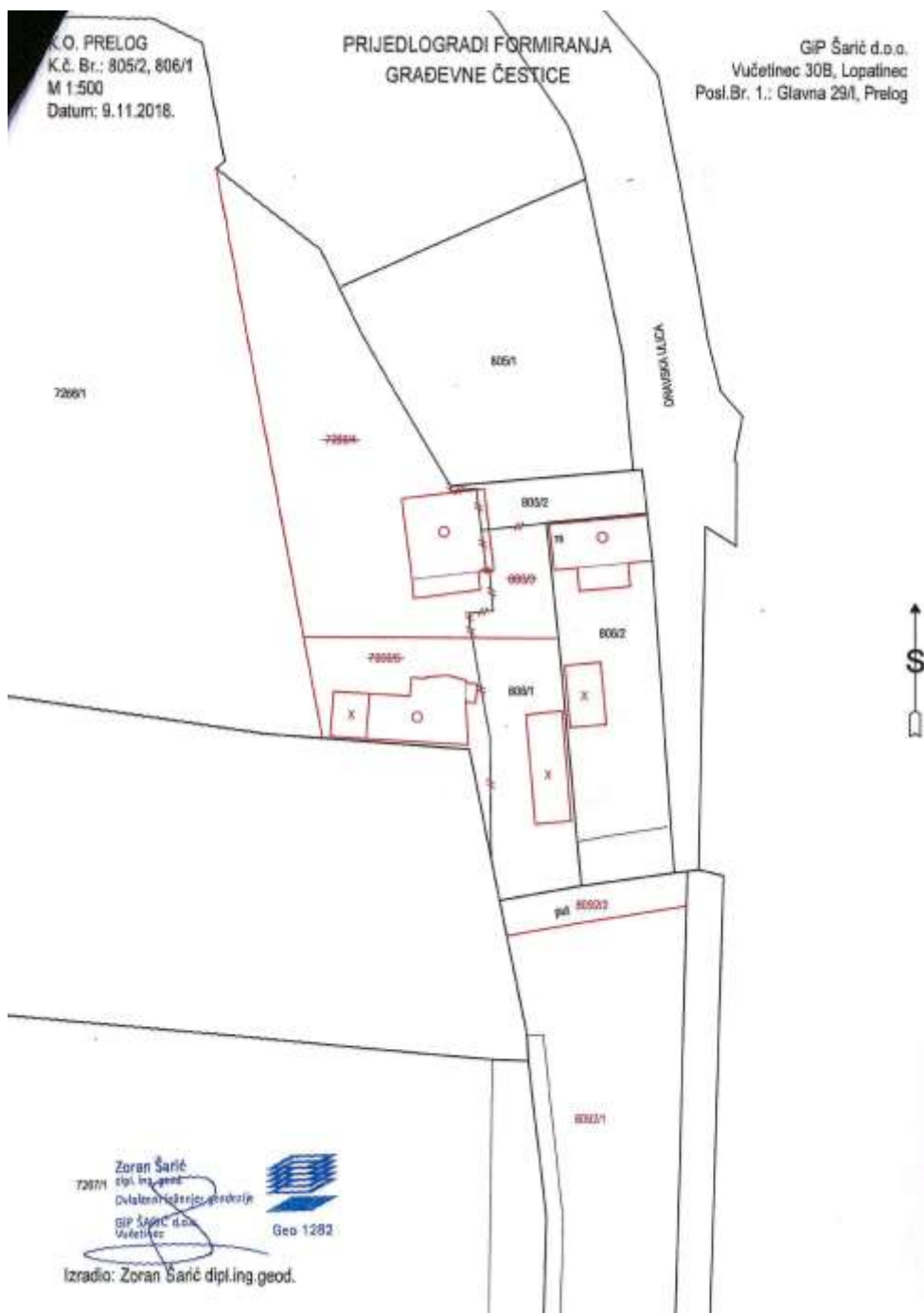
VI. izmjene i dopune Prostornog plana uređenja Grada Preloga
Obrazloženje – Evidencija postupka izrade i donošenja ID PPUG
PRIJEDLOG ZA JAVNU RASPRAVU



VI. izmjene i dopune Prostornog plana uređenja Grada Preloga
Obrazloženje – Evidencija postupka izrade i donošenja ID PPUG
PRIJEDLOG ZA JAVNU RASPRAVU



VI. izmjene i dopune Prostornog plana uređenja Grada Preloga
Obrazloženje – Evidencija postupka izrade i donošenja ID PPUG
PRIJEDLOG ZA JAVNU RASPRAVU



VI. izmjene i dopune Prostornog plana uređenja Grada Preloga
 Obrazloženje – Evidencija postupka izrade i donošenja ID PPUG
 PRIJEDLOG ZA JAVNU RASPRAVU



336/01

Grad Prelog
 Upravni odjel za
 Gospodarstvo i financije
 Glavna 35
 40323 PRELOG

MEDIMURSKA ŽUPANIJA
 GRAD PRELOG

Primljeno: 25-01-2019		
Klasifikacijska oznaka	Org. jed.	
350-02/19-01/03	04	
Uredbeni broj	Pril.	Vrij.
382-19-1	1	-

Predmet : Zahtjev za izmjenu urbanističkog plana

Poštovani,

„Hepplast-pipe“ d.o.o posjeduje tri parcele u zoni u kojoj je predviđena mješovita izgradnja (na kopiji u prilogu označene žutom bojom) a brojevi katastarskih čestica su 1829/1 ; 1829/2 i 1834.

Ovim putem podnosimo zamolbu za promjenu urbanističkog plana zone mješovite izgradnje u zonu industrijske izgradnje .

Zahvaljujemo se na razumijevanju te Vas srdačno pozdravljamo .

U Prelogu 23.1.2019.

URP-01/19

Za „Hepplast-pipe „ d.o.o Prelog
 Rukovoditelj proizv.-tehničke službe
 Zdravko Poštenik dipl.ing.el.



HEPLAST-PIPE d.o.o.
 Kralja Zvonimira 38
 Prelog HR-40323
 T: +385 40364-333
 F: +385 40364-420
 E: info@heplast-pipe.hr
 W: www.heplast-pipe.hr

MB: 0755605
 OIB: 6290893410
 EORI/NAT ID/PDV ID: HR62190893410
 ESB d.o.o. IBAN: HR8224020061000450263
 SSSB d.o.o. IBAN: HR5523300031000352080
 RBA d.o.o. IBAN: HR3224840081102976986
 SWIFT: RZBHRZ33

MBS: 070031077
 Trgovački sud u Varaždinu
 Temeljni kapital: 12.694.700 kn
 Upravitelj Vesna Suvajac dipl. oec.





101/01

Damir Rešetar
Prelog, Čakovečka 101
40323 Prelog
OIB: 82583012547

MEĐIMURSKA ŽUPANIJA GRAD PRELOG			
Primjena:	09-01-2019	Org. jed.	
Klasifikacijska oznaka	350-02/19-01/02	04	
Uredžbeni broj	15-19-1	Pril.	Wf.

GRAD PRELOG
GLAVNA 35
40323 PRELOG

ZAHTJEV ZA IZMJENOM PROSTORNO PLANSKE DOKUMENTACIJE (PPUG PRELOGA)

Poštovani,

Pošto sam u saznanju da je u planu izmjena prostorno planske dokumentacije grada Preloga (PPUG Preloga), molim Vas da mi istom omogućite gradnju poslovne zgrade vulkanizerskog servisa unutar stambene zone građevinskog područja naselja (želja je graditi stambenu poslovnu građevinu u kojoj planiramo objediniti rješenje stambenog pitanja i unaprjeđenje poslovanja).

Naime, prema trenutno važećoj prostorno planskoj dokumentaciji, unutar stambene zone moguće je graditi gospodarske/poslovne građevine za tihe i čiste djelatnosti dok prema obrazloženju unutar plana tehnički servisi (autoservisi, vulkanizerski servisi i sl.) spadaju u građevine za bučne i/ili potencijalno opasne djelatnosti.

Volio bih napomenuti da naš obiteljski obrt već dugi niz godina posluje u dijelu obiteljske kuće unutar stambene zone te svojim poslovanjem ni na koji način nismo utjecali negativno na okolinu u sve ove godine poslovanja. Naime naš posao se sastoji od popravaka vanjskih i unutarnjih guma te izmjene i podešavanja guma, te vjerujem da to ni u kom slučaju ne spada u bučne i potencijalno opasne djelatnosti.

Unaprijed zahvaljujem

27.12.2018.g.

Damir Rešetar



Grad Prelog

From: Željko Poredoš <gospodarstvo@prelog.hr>
Sent: 13. veljače 2019. 13:50
To: grad-financije@prelog.hr
Subject: FW: IZMJENE PPUG
Attachments: IZMJENE PPUG 2019.pdf

From: Matija Poredoš <matija@creocon.hr>
Sent: Wednesday, February 13, 2019 12:57 PM
To: Grad Prelog - Željko Poredoš <gospodarstvo@prelog.hr>
Subject: IZMJENE PPUG

U prilogu šaljem prijedlog izmjena za PPUG-a.

Većinom je vezano na etažnost tj dodavanje mogućnosti gradnje nepotpune etaže kao izražaja moderne arhitekture, zatim usklađivanja tihih i čistih djelatnosti (servisi i sl. djelatnosti koje su premale za preseljenje u industrijske i gospodarske zone), gradnja pomoćnih građevina uz poslovne zgrade i sl..

Zatim, tu su i napomene za detaljne planove koje bi zatim trebalo uskladiti i izmjeniti.

LP



CREOCON d.o.o., - Ured za projektiranje i nadzor
Prelog, Trg bana Jelačića 6, OIB: 58839597785,
Direktor: Matija Poredoš bacc.ing.aedif.
Kontakt: 091 518 1732, email: matija@creocon.hr

IZMJENA PROSTORNOG PLANA GRADA PRELOGA

DODATI U PLAN DEFINICIJU NEPOTPUNE ETAŽE

(primjer iz PPG Čakovca)

Etaža je zajednički naziv za sve korisne razine zgrada, odnosno pojedinu etažu čini korisni prostor između pripadajućeg poda i stropa, ili poda i krovne konstrukcije, pri čemu je visinska kata pada iste etaže ista ili se razlikuje do okvirno 1/3 visine etaže (poluetaža). S obzirom na odnos prema tlu etaže su: podrum(i), suteren, prizemlje, kat(ovi) i potkrovlje. Maksimalna dozvoljena etažnost (E) određuje se brojem dozvoljenih etaža, koje se u pojedinim slučajevima mogu dodatno specificirati na maksimalno dozvoljeni broj podzemnih etaža (podrumi) i maksimalno dozvoljeni broj nadzemnih etaža (suteren, prizemlje, katovi i potkrovlje), te kao pune i nepotpune etaže.

Puna etaža (PE) je svaka etaža ispod najviše etaže i svaka najviša etaža čija bruto tlocrtna površina iznosi više od 60% tlocrtne projekcije građevine ili ima nadogradnju u liniji uličnog pročelja, pri čemu se nadogradnjom ne smatra atika u funkciji zaštite ravnog ili skrivenog kosog krova. Ukoliko se dozvoljena etažnost definira na način da završava s punom katnom etažom (npr. E=P+2) iznad stropne ploče najviše dozvoljene katne etaže moguće je izvesti samo ravni krov ili kosi krov blagog nagiba, čiji prostor unutar krovšta, radi male visine, nije moguće koristiti kao etažu.

Nepotpuna etaža (NPE) je najviša etaža čija bruto tlocrtna površina iznosi manje od 60% tlocrtna površina - RECIMO 70 ILI ČAK 75% tlocrtne projekcije građevine, odnosno etaža kojoj se, radi visine manje od 1,20 m, ne može koristiti više od 70% neto površine, pri čemu se nepotpuna etaža može oblikovati kao:

- potkrovlje bez nadzida, odnosno potkrovlje čija je konstrukcija krovšta izvedena direktno na stropnoj konstrukciji najviše pune etaže prizemlja ili kata, pri čemu je visina nadzida na pročelju jednaka nuli, a prostor ispod krova (unutar krovšta) se može urediti za korištenje, na način da je korisnički (etažno) nedjeljiv od najviše pune etaže,

- druga etaža potkrovlja, izvedena kao (galerijski) korisni prostor (etažno) nedjeljiv od osnovne etaže potkrovlja, može se primijeniti isključivo kod osnovnih građevina i uz uvjet da je posljednja puna etaža potkrovlje,

- uvučena katna etaža, može se primijeniti isključivo kod osnovnih građevina izvedenih s ravnim krovom na najvišoj punoj etaži i uz uvjet da je nepotpuna etaža:

izvedena s ravnim krovom,

uvučena od uličnog pročelja najmanje za 1,20 m,

bruto površine najviše do 60% (povećati na cca 70-75%) tlocrtne projekcije građevine,

ukupne visine, mjereno od vrha stropne konstrukcije najvišeg dozvoljenog punog kata do vrha krova dodatne etaže, najviše 3,5 m.

Etažnost građevine se određuje brojem dozvoljenih etaža, pri čemu se mogućnost gradnje nepotpune etaže iznad posljednje pune etaže dodatno specificira, odnosno ukoliko nije posebno navedeno, nepotpuna etaža se iznad posljednje pune etaže ne može graditi, te takvu građevinu (ukoliko se želi postići puna dozvoljena etažnost) treba završiti s ravnim krovom ili kosim krovom čiji se prostor ispod krovšta ne može koristiti (kosi krov malog nagiba). Izuzetno od stavka 1. ovog članka, etažom se ne smatraju funkcionalni izlazi na ravni krov, svjetiljci (kupole) i instalacijski elementi (klima komore i slično), ukoliko im ukupna tlocrtna površina ne prelazi 10% tlocrtna projekcije posljednje etaže.

PRIJEDLOG IZMJENA PPUG PRELOGA

Članak 30.

Gospodarskom građevinom smatra se građevina koja služi za obavljanje gospodarskih djelatnosti - proizvodnih, uslužnih, trgovačkih i komunalno-servisnih, a može biti:

- gospodarska građevina za tihe i čiste djelatnosti,
- gospodarska građevina za bučne ili potencijalno opasne djelatnosti,
- gospodarska građevina poljoprivrednih djelatnosti s negativnim utjecajem na naselje.

Gospodarskom građevinom za tihe i čiste djelatnosti smatra se građevina za obavljanje djelatnosti:

- financija, tehničkih i poslovnih usluga i informacijskih djelatnosti (uredi),
- obrtničkih usluga (frizerske, krojačke, postolarske, fotografske, autoelektričarske radionice, autopraonice i slično) – **DETALJNIJE RAZRADITI I PRILAGODITI POTREBAMA GRAĐANA TE USKLADITI SA NOVIM ZANIMANJIMA KOJA SU SE JAVILA U ZADNJE VRIJEME** (npr. Automehaničarskih radionica u izvornom obliku akoto da nema, već se javljaju briži servisi (nije autoelektrika isključivo, već se kombiniraju sadržaj vulkanizacije i servisa i sl.) pošto je autoindustrija otišla naprijed, estim vulkanizerski servisi i sl. – **to prema ovomu tumačenju spada u potencijalno opasne djelatnosti što nema logike.**)
- trgovačkih i skladišnih prostora za trgovinu i skladištenje proizvoda koji ne utječu povećanje zagađenja zraka ili uzrokuju pojave koje mogu ugroziti ljude i okolni prostor, kao što su požari ili eksplozije,
- turističkih i ugostiteljskih djelatnosti bez sadržaja koji utječu na povećanje razine buke ili zagađenja okoline (hoteli, pansioni, kavane i slično),
- kiosci do 12,0 m², za obavljanje djelatnosti jednostavnih trgovačkih i ugostiteljskih usluga, prema posebnom propisu,
- obavljanje biljne poljoprivredne proizvodnje (rasadnici, staklenici, plastenici i sl),
- preradu poljoprivrednih proizvoda, osim prerade mesa (sortirnice, pakirnice, vinarje i sl.),
- mini mliječare, kapaciteta do 10.000 l/dnevno,
- mini pekare, površine do 150,0 m²,
- silaže stočne hrane do 100 m³
- građevine drugih gospodarskih djelatnosti koje ne utječu na povećanje buke i zagađenja zraka i ne uzrokuju pojave koje mogu ugroziti ljude i okolni prostor.

Članak 38.

Povijesne jezgre naselja trebaju se, kao dio povijesne kulturne baštine, očuvati od transformacije.

Uređenje navedenih prostora i nova gradnja mogu se izvoditi u smislu rekonstrukcije i adaptacije građevina i vanjskih prostora, uz poštovanje mjera zaštite kulturne baštine određenih u točki 6. ovih odredbi.

Središnji dio Preloga, označen kao područje centralnih i društvenih sadržaja na kartografskom prikazu 4.7 „Građevinsko područje naselja Prelog“, može se transformirati rekonstrukcijom, interpolacijom i zamjenskom gradnjom građevina, s ciljem povećanja sadržajne kvalitete prostora, koja se postiže miješanjem poslovnih i stambenih sadržaja, te povećanjem etažnosti građevina do 3 **– PUNE** nadzemne etaže **[Po+P+2+Pk ili Po+P+2+NE]** i povećanjem visine (vijenca) građevina do 10,0 m **[razmotriti 10,5m radi kvalitete i svjetle visine prostora]**, ali uz obavezno poštovanje mjera zaštite povijesne jezgre iz poglavlja 6. ovih odredbi.

Članak 42a.

Višestambeno stanovanje, u građevinama manjih gabarita može se locirati u izgrađenim područjima individualnog stanovanja svih naselja, prvenstveno na česticama velikih površina, odnosno dužina, bez da se razara tipična parcelacija ulice, **pod uvjetom da floorna projekcija novootporananih građevina ne prelazi 10,0 širine x 25,0 m** dubine u odnosu na pristupnu prometnicu **(MAKNU TI ILI IZMIJENITI - KOD PARCELA KOJE SE DUŽINOM PROTEŽU PARALELNO SA PROMETNICOM TE NEMAJU VELIKU DUBINU NEMOGUĆE FORMIRATI GRAĐEVINE NA TAJ NAČIN)**, te da visina (vijenca) građevine ne prelazi 7,0 m, a etažnost ne prelazi 4 **–PUNE** etaže (podrum, prizemlje, 1 kat i potkrovlje - **Po+P+1+Pk ili Po+P+1+NE**).

Izuzetno od stavka 1. ovog članka:

- višestambenu gradnju nije dozvoljeno interpolirati unutar područja planski izgrađenih individualni stambenih naselja na području Jug u Prelogu, niti na česticama koje su površinom manje od 700,0 m²,
- već izgrađene građevine višestambene namjene u izgrađenom dijelu građevinskih područja mogu imati i veće floorne projekcije od navedene stavkom 1., te se u slučaju potrebe mogu i

VI. izmjene i dopune Prostornog plana uređenja Grada Preloga
 Obrazloženje – Evidencija postupka izrade i donošenja ID PPUG
 PRIJEDLOG ZA JAVNU RASPRAVU

dograđivati,

– na čestici (I) k.č. br. 8180/182 **KOJA JE TO ČESTICA – MOŽDA JASNIJE DEFINIRATI???** k.o. Prelog, koja je nekadašnjim PUMN-om Preloga bila predviđena za višestambenu gradnju, moguća je gradnja višestambene građevine s dodatno poslovnim sadržajima do 30% neto površine građevine **RAZMOTRI VEĆI POSTOTAK POSLOVNOG SADRŽAJA???** najveće visine (vijenca) do 9,5 m – 10,5m, najveće etažnosti do 4 PUNE etaže (podrum + prizemlje + 2 kata – Po+P+2+Pk Ili Po+P+2+NE), te bez ograničenja u odnosu na točnu projekciju građevine, pod uvjetom da kig čestice ne prelazi 0,4.

Ukoliko se rješavaju planovima uređenja užih područja (DPU, UPU) na područjima za razvoj stambenih zona Preloga mogu se predviđeti zone višestambenog stanovanja ili višestambeni kompleksi s eventualno mogućim poslovnim sadržajima u dijelovima građevina, prvenstveno u tipologiji otvorenog bloka ili samostojeće gradnje, pri čemu se etažnost višestambenih građevina može definirati do najviše 5 etaža **4 PUNE NADZEMNE ETAŽE** (podrum, prizemlje, 2 kata i potkrovlje **– Po+P+2+Pk Ili Po+P+3+NE**) primjenjujući pri tome i odgovarajuće visine (vijenca) građevina.

Koeficijent izgrađenosti višestambene građevine može najviše iznositi 0,4, osim u centru Preloga gdje može biti i veći, ako to proizlazi iz zatečene izgrađenosti čestice.

Na čestici višestambene građevine obavezno je locirati sve potrebne servise, a posebno parkirališni prostor za potrebe stambene funkcije građevine i prostor za skupljanje komunalnog otpada.

Udaljenost višestambene građevine od najbliže susjedne stambene građevine prema kojoj ima predviđene otvore, treba biti najmanje 8,0 m. – **IZUZEĆNO, ZA VIŠESTAMBENE GRAĐEVINE MANJIH GABARITA UDALJENOST OD POSTOJEĆE IZGRADNJE 6,0 M**

Članak 43.

Na prostorima moguće ili očekivane transformacije stambenih područja u područja povećane mješovitosti funkcija, čija našelna granica je označena u kartografskim prikazima «Građevinska područja naselja» moguća je transformacija matrice:

- interpolacijom novih građevnih čestica minimalne širine 18,0 m,
- podizanjem maksimalno dozvoljene visine vijenca poslovnih građevina na 7,0 m uz zadržavanje postojeće maksimalne etažnosti definirane s Po+P+1+Pk **– Po+P+1+Pk Ili Po+P+1+NE**,
- promjenom oblikovanja građevina primjereno poslovnoj namjeni, te
- preoblikovanjem vanjskog prostora ulice, od prometnice do građevne linije, čime sepodrazumijeva - uklanjanje ograda građevnim česticama, uređenje parkirališta, nogostupa za pješake, zelenog pojasa i trgova, te reprezentativnih vrtova uz poslovne sadržaje.

Članak 55.

Podrumom se smatra najniža etaža ako kota gornjeg ruba stropne konstrukcije podrumске etaže nije viša od 1,20 m, mjereno od konačno uređenog ravnog terena.

Potkrovljem se smatra dio građevine ispod krovne konstrukcije, a iznad vijenca posljednje etaže građevine.

DODATI DEFINICIJU NEPOTPUNE ETAŽE

Najveći gabarit potkrovlja građevine određen je najvećom visinom nadozida od 120,0 cm, mjereno u ravnini pročelja građevine.

Potkrovlje uređeno za stanovanje ili poslovnu namjenu kojima je visina nadozida veća od 120,0 cm, smatra se katom.

Visina (vijenca) građevine mjeri se od konačno zaravnog i uređenog terena uz pročelje građevine na njegovom najnižem dijelu do gornjeg ruba stropne konstrukcije zadnjega kata, odnosno vrha nadozida potkrovlja, čija visina ne može biti viša od 1,2 m.

Ukupna visina građevine mjeri se od konačno zaravnog i uređenog terena na njegovom najnižem dijelu uz pročelje građevine do najviše točke krova (sjemena).

Ukupna visina atika iznad spoja s krovnom plohom ravnog ili kosog krova, može biti maksimalno 80,0 cm.

Članak 62.

Za nove višestambene četvrti ili četvrti mješovitih stambenih, poslovnih i društvenih sadržaja, koje se mogu planirati u Prelogu, potrebno je definirati:

- strukturu gradnje odabirom između otvorene ili blokovske, pri čemu je potrebno za svaku pojedinačnu višestambenu građevinu odrediti pripadajuću građevnu česticu,
- etažnost gradnje s maksimalno mogućom do P+2+Pk **– Ili P+2+NE**, odnosno maksimalnom visinom vijenca do 10,0 m **– 10,5m**,
- mogućnost izgradnje garaža za osobna vozila stanarana unutar višestambene građevne čestice ili na zasebnoj građevnoj čestici, te
- mogućnost formiranja javnih površina urbanog zelenila i kompatibilnih društvenih i poslovnih sadržaja u zasebnim građevinama ili u dijelu višestambenih građevina unutar četvrti.

IZMJENA DETALJNOG PLANA UREĐENJA DIJELA NASELJA JUG

- dodati nepotpunu etažu sukladno izmjenama u PPUG
- omogućiti spajanje parcela (čl. 22 i čl. 27)

IZMJENA DETALJNOG PLANA UREĐENJA DIJELA CENTRA U PRELOGU

- ČL. 7 GRAĐEVINE NA ČESTICI INDIVIDUALNE STAMBENE NAMJENE /S1/ - povećati na 3 stambene jedinice sukladno PPUG (trenutno moguće graditi građ. sa dvije stambene jedinice)
- ČL. 28 (tabelarni prikaz) – čestice br. 29, 30 i 31 su prema PPUG **čl. 36** unutar područja centralnih i društvenih sadržaja te isti članak omogućava gradnju građevina etažnosti do 3 nadzemne etaže i povećanja visine vijenca na 10m, dok je prema trenutnim odredbama DPU-a moguće graditi građevinu visine 7,0m sa dvije stambene jedinice – **USKLADITI SA PLANOM VIŠEG REDA, UKINUTI, ILI NA NEKI NAČIN DATI MOGUĆNOST DA SE GRADI PREMA PPUG**

VI. izmjene i dopune Prostornog plana uređenja Grada Preloga
Obrazloženje – Evidencija postupka izrade i donošenja ID PPUG
PRIJEDLOG ZA JAVNU RASPRAVU

7
717/02
GUNC GORDANA
Belica, Kralja Tomislava 76
GORIČANEC VIŠNJA I BRUNO
Cirkovljan, Ulica Zdenci 35B
HORVAT SLAVA I VLADIMIR
Cirkovljan, Ulica Zdenci 35A
MARĐETKO VALENTINA I ANDRIJA
Cirkovljan, Ulica Zdenci 35C

MEDIMURSKA ŽUPANIJA GRAD PRELOG	
Primljeno: 25.02.2019	
Klasifikacijska oznaka 350-02/19-01/06	Org. jed. 04
Uredbeni broj 1619-1	Pril. Vrij. 6 -

Cirkovljan, 23.02.2019.

MEDIMURSKA ŽUPANIJA
GRAD PRELOG
Upravni odjel za gospodarstvo i financije

40323 PRELOG
Glavna 35

Predmet: Zahtjev za VI. izmjenu i dopunu Prostornog plana uređenja
Grada Preloga
- traži se


Vlasnici smo katastarskih čestica k.č.br. 964/1, 966, 967 i 969/1 k.o. Cirkovljan. Važećim Prostornim planom uređenja grada Preloga granica građevinskog područja prolazi zadnjom trećinom naših ograđenih dvorišta koja tako koristimo već više od 30 godina. Tražimo da se prilikom ove izmjene prostornog plana granica građevinskog područja izmjesti cca 20m istočnije odnosno do linije ograda dvorišta.

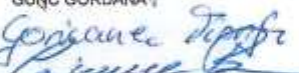
S poštovanjem,

PRILOG: prijedlog izmicanja granice
građevinskog područja

U Cirkovljanu, 23.02.2019.

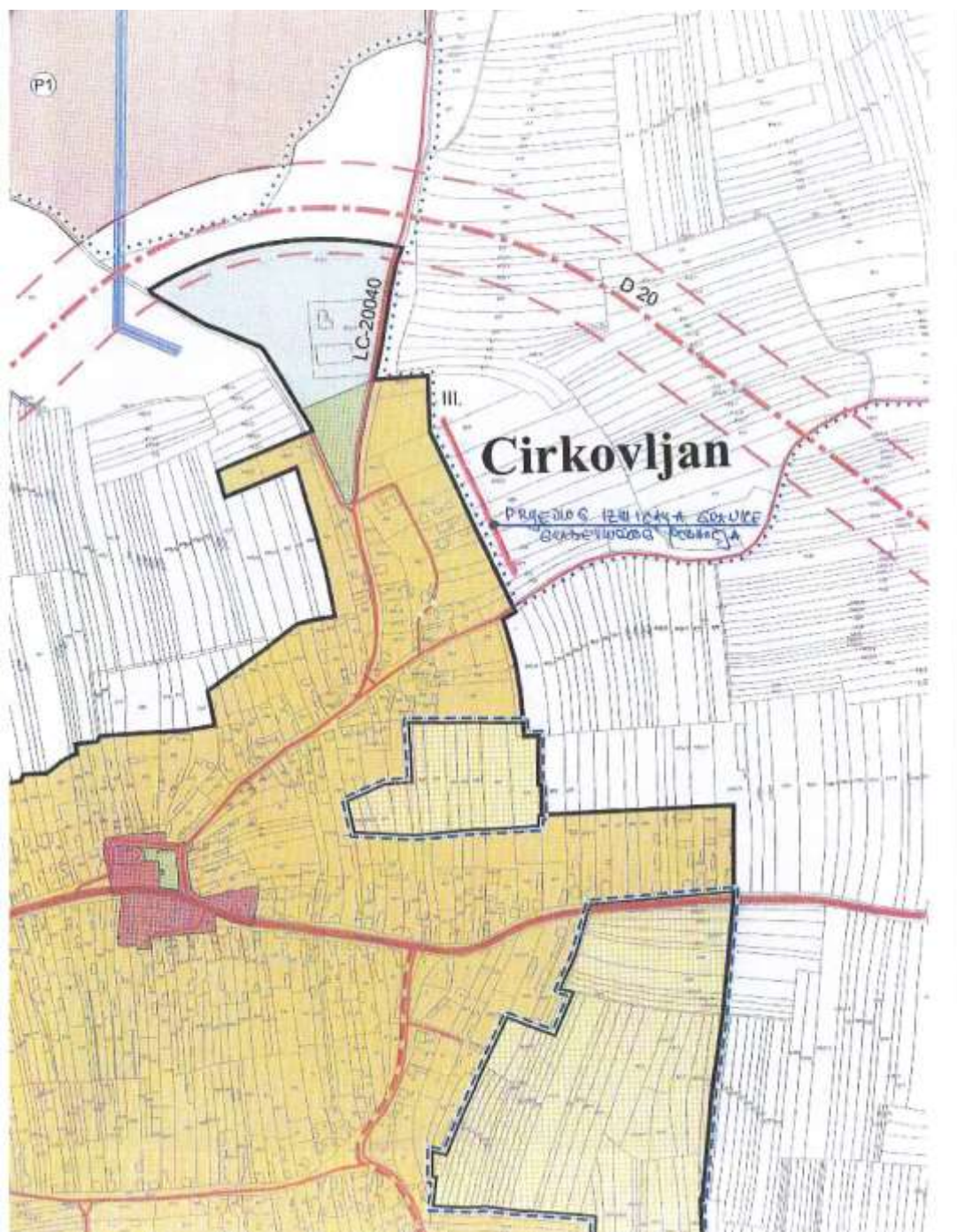
Vlasnici nekretnina:


GUNC GORDANA


GORIČANEC VIŠNJA I BRUNO


HORVAT SLAVA I VLADIMIR


MARĐETKO VALENTINA I ANDRIJA







REPUBLIKA HRVATSKA
 DRŽAVNA GEODETSKA UPRAVA
 PODRUČNI URED ZA KATASTAR ČAKOVEC
 ODJEL ZA KATASTAR NEKRETNINA PRELOG

NESLUŽBENA KOPIJA

Stanje na dan: 21.02.2019. 00:14

PRIJEPIS POSJEDOVNOG LISTA

Katastarska općina: CIRKOVLJAN (Mbr. 302805)

Posjedovni list: 1122

Udio	Prezime i ime odnosno tvrtka ili naziv, prebivalište odnosno sjedište upisane osobe	OIB
1/1	GUNC GORDANA, KRALJA TOMISLAVA 76, 40319 BELICA (VLASNIK)	42837233010

Podaci o katastarskim česticama

Zgr	Dio	Broj katastarske čestice	Adresa katastarske čestice/Način uporabe katastarske čestice/Način uporabe zgrade, naziv zgrade, kućni broj zgrade	Površina/ m2	Broj D.L.	Posebni pravni režimi	Primjedba
		964/1	ULICA ZDENCI	6864	2		
			STAMBENA ZGRADA, Cirkovljan, ULICA ZDENCI 35	95			
			GOSPODARSKA ZGRADA, Cirkovljan, ULICA ZDENCI	47			
			GOSPODARSKA ZGRADA, Cirkovljan, ULICA ZDENCI	45			
			SPREMIŠTE, Cirkovljan, ULICA ZDENCI	104			
			GARAŽA, Cirkovljan, ULICA ZDENCI	44			
			POMOĆNA ZGRADA, Cirkovljan, ULICA ZDENCI	11			
			POMOĆNA ZGRADA, Cirkovljan, ULICA ZDENCI	40			
			POMOĆNA ZGRADA, Cirkovljan, ULICA ZDENCI	37			
			DVORIŠTE	2022			
			ORANICA	4419			
Ukupna površina katastarskih čestica				6864			

NAPOMENA: Ovaj prijepis posjedovnog lista nije dokaz o vlasništvu na katastarskim česticama upisanim u posjedovnom listu.



REPUBLIKA HRVATSKA
 DRŽAVNA GEODETSKA UPRAVA
 PODRUČNI URED ZA KATASTAR ČAKOVEC
 ODJEL ZA KATASTAR NEKRETNINA PRELOG

NESLUŽBENA KOPIJA

Stanje na dan: 21.02.2019. 00:14

PRIJEPIS POSJEDOVNOG LISTA

Katastarska općina: CIRKOVLJAN (Mbr. 302805)


Posjedovni list: 917

Udio	Prezime i ime odnosno tvrtka ili naziv, prebivalište odnosno sjedište upisane osobe	OIB
2/8	GORIČANEC BRUNO,FRANJO, ULICA ZDENCI 35B, CIRKOVLJAN, HRVATSKA (VLASNIK)	63464011650
2/8	GORIČANEC VIŠNJA,PETAR ROD.FILEŠ, ULICA ZDENCI 35B, CIRKOVLJAN, HRVATSKA (VLASNIK)	02026346267
1/8	GORIČANEC VIŠNJA,PETAR ROD.FILEŠ, ULICA ZDENCI 35B, CIRKOVLJAN, HRVATSKA (VLASNIK)	02026346267
1/4	GORIČANEC VIŠNJA,PETAR ROD.FILEŠ, ULICA ZDENCI 35B, CIRKOVLJAN, HRVATSKA (VLASNIK)	02026346267
1/8	GORIČANEC BRUNO,FRANJO, ULICA ZDENCI 35B, CIRKOVLJAN, HRVATSKA (VLASNIK)	63464011650

Podaci o katastarskim česticama

Zgr	Dio	Broj katastarske čestice	Adresa katastarske čestice/Način uporabe katastarske čestice/Način uporabe zgrade, naziv zgrade, kućni broj zgrade	Površina/m ²	Broj D.L.	Posebni pravni režimi	Primjedba
		966	U MJESTU	4100	2		
			KUĆA, U MJESTU	170			
			GOSPODARSKA ZGRADA, U MJESTU	51			
			DVORIŠTE	898			
			ORANICA	2901			
			PUT	80			
Ukupna površina katastarskih čestica				4100			

NAPOMENA: Ovaj prijepis posjedovnog lista nije dokaz o vlasništvu na katastarskim česticama upisanim u posjedovnom listu.



REPUBLIKA HRVATSKA
DRŽAVNA GEODETSKA UPRAVA
PODRUČNI URED ZA KATASTAR ČAKOVEC
ODJEL ZA KATASTAR NEKRETNINA PRELOG

NESLUŽBENA KOPIJA

Stanje na dan: 21.02.2019. 00:14

PRIJEPIS POSJEDOVNOG LISTA

Katastarska općina: CIRKOVLJAN (Mbr. 302805)
 Posjedovni list: 890

Udio	Prezime i ime odnosno tvrtka ili naziv, prebivalište odnosno sjedište upisane osobe	OIB
1/2	HORVAT SLAVA, CIRKOVLJAN, ZDENCI 35/A (VLASNIK)	23764311657
1/2	HORVAT VLADIMIR, IVAN, CIRKOVLJAN, ZDENCI 35/A (VLASNIK)	89824334593

Podaci o katastarskim česticama

Zgr	Dio	Broj katastarske čestice	Adresa katastarske čestice/Način uporabe katastarske čestice/Način uporabe zgrade, naziv zgrade, kućni broj zgrade	Površina/m2	Broj D.L.	Posebni pravni režimi	Primjedba
		967	U MJESTU	4100	2		
			KUĆA, U MJESTU	128			
			GOSPODARSKA ZGRADA, U MJESTU	95			
			DVORIŠTE	500			
			ORANICA	3377			
Ukupna površina katastarskih čestica				4100			

NAPOMENA: Ovaj prijepis posjedovnog lista nije dokaz o vlasništvu na katastarskim česticama upisanim u posjedovnom listu.



REPUBLIKA HRVATSKA
 DRŽAVNA GEODETSKA UPRAVA
 PODRUČNI URED ZA KATASTAR ČAKOVEC
 ODJEL ZA KATASTAR NEKRETNINA PRELOG

NESLUŽBENA KOPIJA

Stanje na dan: 21.02.2019. 00:14

PRIJEPIS POSJEDOVNOG LISTA

Katastarska općina: CIRKOVLJAN (Mbr. 302805)

Posjedovni list: 1339

Udio	Prezime i ime odnosno tvrtka ili naziv, prebivalište odnosno sjedište upisane osobe	OIB
1/2	MARĐETKO VALENTINA R. VADLJA, PRELOG, VLADIMIRA NAZORA 54 (VLASNIK)	98137385410
1/2	MARĐETKO ANDRIJA, PRELOG, VLADIMIRA NAZORA 54 (VLASNIK)	37887914958

Podaci o katastarskim česticama

Zgr	Dio	Broj katastarske čestice	Adresa katastarske čestice/Način uporabe katastarske čestice/Način uporabe zgrade, naziv zgrade, kućni broj zgrade	Površina/m2	Broj D.L.	Posebni pravni režimi	Primjedba
		969/1	ULICA ZDENCI	1837	2		
			DVORIŠTE	1837			
		969/2	ULICA ZDENCI	3704	2		
			ORANICA	3704			
Ukupna površina katastarskih čestica				5541			

NAPOMENA: Ovaj prijepis posjedovnog lista nije dokaz o vlasništvu na katastarskim česticama upisanim u posjedovnom listu.

VI. izmjene i dopune Prostornog plana uređenja Grada Preloga
Obrazloženje – Evidencija postupka izrade i donošenja ID PPUG
PRIJEDLOG ZA JAVNU RASPRAVU

IVANA NAJMAN
CIRKOVLJAN
DONJA 27

1787/05

MEĐIMURSKA ŽUPANIJA GRAD PRELOG		
Prilježeno:	14-05-2019	
Klasifikacijska oznaka	Org. jed.	
361-02/19-01/05	04	
Unodžbeničkoj	Pril.	Vr.
380-19-1		

GRAD PRELOG
Upravni odjel za gospodarstvo i financije
Glavna 35, Prelog

Predmet: Zamolba za izmjene u Prostornom planu uređenja Grada Preloga
- traži se

Poštovani,

Ovim podneskom, molim da se izmjeni dio Prostornog plana uređenja Grada Preloga (PPUG Grada Preloga), koji se odnosi na k.č.br. 1915/8 k.o. Cirkovljan u Cirkovljanu, Cvjetna ulica 37.

Izmjena mi je potrebna iz razloga što se planira graditi stambena zgrada za koju je već izrađen geodetski projekt, te su ishođeni Posebni uvjeti građenja, KLASA: 361-02/19-01/11 od 05.03.2019. koje je izdao Upravni odjel za gospodarstvo i financije Grada Preloga, te je predmetna čestica u starom prostornom planu (1999. godine) bila građevinska čestica, a sada je važećim prostornim planom veći dio čestice stavljen izvan granica građevinskog područja, pa ista više nema uvjete za mogućnost gradnje.

Na predmetnoj čestici bila je izdana Građevinska dozvola, KLASA: Upl-361-03/99-01/63 od 18.03.1999. godine, te izdano Rješenje o komunalnom doprinosu Grada Preloga, Klasa: 021-05/99-01/88, Urbroj: 511-21-09/2-98-2 od 29.01.1999. godine, ali nije bila započeta gradnja.

S poštovanjem!

IVANA NAJMAN



PRILOG:

1. GRAĐEVINSKA DOZVOLA,
KLASA: Upl-361-03/99-01/63, od
18.03.1999.
2. Fotokopija katastarskog plana od 1997. godine



REPUBLIKA HRVATSKA
MEĐIMURSKA ŽUPANIJA
UREĐ ZA PROSTORNO UREĐENJE,
STAMBENO-KOMUNALNE POSLOVE,
GRADITELJSTVO I ZAŠTITU OKOLIŠA

KLASA: Upl-361-03/99-01/63
URBROJ: 2109-05-04/1-99-3
Čakovec, 18. ožujka 1999.

Reg.br. 25/1999.

Ured za prostorno uređenje, stambeno-komunalne poslove, graditeljstvo i zaštitu okoliša, kao tijelo uprave nadležno za poslove graditeljstva, na temelju članka 30. i 37. Zakona o gradnji ("Narodne novine" br. 77/92 i 33/95), a na zahtjev investitora ZVONAREK STJEPANA iz Cirkovljana, Brestek 3, u predmetu izdavanja građevne dozvole, izdaje

GRAĐEVNU DOZVOLU

1. Odobrava se investitoru ZVONAREK STJEPANU iz Cirkovljana, Brestek 3, gradnja stambene građevine korisne površine građevine od $P=197,00$ m², Zap=492,50 m³, tlocrtne veličine 9,00 x 11,00 m, na nekretnini upisanoj u z.k.ul.br. 2229 k.o. Cirkovljan grunt.čest.br. 1254/1/8 kat.čest.br. 1915/8 k.o. Cirkovljan u mjestu Cirkovljanu, Grad Prelog.

Obiteljsko sklonište dopunske zaštite mora se graditi prema projektu.

Građevina za koju se izdaje ova građevna dozvola može se priključiti na komunalnu infrastrukturu prema posebnim uvjetima distributera (struja).

2. Gradnja se odobrava prema izdanoj lokacijskoj dozvoli, Klasa: Upl-350-05/98-01/118; Ur.broj: 2109-05-02-98-3 od 20.4.1998.

3. Tehnička dokumentacija je sastavni dio ove dozvole, a sastoji se od sljedećih projekata:

- Arhitektonski i konstrukterski projekat, br.teh.dnev. 20/97
- Hidroinstalacije, br.teh.dnev. 20/97
- Elektroinstalacije, br.teh.dnev. 20/97
- Glavni projekat, br.teh.dnev. 20/97 od ožujka 1997.

izraden od pravne osobe
-Tvrte "MEĐIMURJE-INŽENJERING" d.d. Čakovec

Odgovorni projektanti su:

- Arhitektonski projekat -Ninoslav Šipoš, dipl.inž.el., br. uvj. 02-2/2044-1987 od 26.2.21988.
- Konstrukterski dio - Gabrijele Rašperger, inž.gra., br.uvj. 02-20/832-1980 od 30.9.1980.

- 2 -

- Hidroinstalacije - Ivan Prišlič, inž.hidro., br.uvj. 02-8/447-1982 od 10.6.1982.
- Elektroinstalacije - Miroslav Turk, dipl.inž.el., Klasa: 133-04/95-01/401, Urbr: 531-08/1-1-95-2 od 18.12.1995.

4. Investitor je dužan osigurati stručni nadzor nad građenjem putem pravne osobe, registrirane za obavljanje poslova nadzora, samo nad građenjem konstruktivnih dijelova i instalacija, te u pogledu toplinske zaštite. Akt o imenovanju nadzornog inženjera dužna je pravna osoba koja vrši nadzor dostaviti tijelu graditeljstva.

5. Investitor je dužan tijelu graditeljstva najkasnije na dan početka radova prijaviti početak građenja.

6. Ako u građenju sudjeluju dva ili više izvoditelja, investitor je dužan imenovati izvoditelja odgovornog za međusobno usklađivanje radova.

7. Investitor je dužan najkasnije do dana početka radova pribaviti elaborat iskočenja građevine, izrađen od fizičke ili pravne osobe registrirane za obavljanje te djelatnosti po posebom propisu.

8. Investitor ili izvoditelj dužni su, za privremeno zauzimanje susjednog odnosno obližnjeg zemljišta, kao i javno-prometnih površina za potrebe gradilišta, ishoditi suglasnost vlasnika tog zemljišta ili ishoditi odobrenje nadležnog tijela općine ili Grada, odnosno poduzeća, prema odredbama posebnih zakona.

9. Ako se u tijeku građenja promijeni investitor, o nastaloj promjeni novi investitor mora obavijestiti tijelo graditeljstva u roku od 8 dana od nastale promjene.

10. Građevna dozvola prestaje važiti ako se s građevnim radovima ne započne u roku od dvije godine od dana pravomoćnosti građevne dozvole.

11. Važenje građevne dozvole može se, po zahtjevu investitora produžiti za još dvije godine, ako se nisu promijenili uvjeti ili tehnička svojstva, u skladu s kojim je izdana građevna dozvola.

12. Za izgrađenu građevinu investitor je dužan ishoditi uporabnu dozvolu.

O b r a z l o ž e n j e

Investitor ZVONAREK STJEPAN iz Cirkovljana, Brestek 3, podnio je zahtjev da mu se odobri gradnja stambene građevine na zemljištu određenom u točki 1. dispozitiva.

ZAHTJEV JE OSNOVAN

Uz zahtjev su priložili:

- a) Lokacijska dozvola, Klasa: UpI-350-05/98-01/118, Ur.broj: 2109-05-02-98-3 od 20.4.1998.
- b) Uvjerenje Klasa: 350-07/99-01/64, Urbr: 2109-05-04-99-2 od 1.3.1999.g. o usklađenosti glavnog projekta s lokacijskom dozvolom
- c) Tri primjerka tehničke dokumentacije naveden u dispozitivu rješenja pod toč. 3.

- 3 -

- d) Dokaz o pravu vlasništva zemljišta
- izvadak iz zemljišne knjige od 1.3.1999.g.
- e) Rješenje Ureda za gospodarstvo Međimurske županije Klasa: Upl-320-02/99-01/38,
Urbr: 2109-02-03-99-2 od 22.2.1999. i dokaz o uplaćenju promjeni namjene
poljoprivrednog zemljišta.
- f) Elektroenergetska suglasnost Hrvatska elektroprivreda d.d. Zagreb DP Elektra
Čakovec, broj 113-G/98 od 24. ožujka 1998.
- g) Rješenje Grada Preloga o komunalnom doprinosu Klasa: 021-05/99-01/83
Urbr: 2109/14-99-01 od 29.1.1999.
- h) Suglasnost MUP-a Policijske uprave međimurske Klasa: 214-05/5-98/243,
Urbr: 511-21-09/2-98-2 od 29.12.1998. na projekat skloništa.

Nakon provedenog upravnog postupka, uvidaja na terenu i uvidom u priloženu tehničku dokumentaciju, utvrđeno je da investitor ispunjava uvjete za dobivanje građevne dozvole, pa je riješeno kao u dispozitivu.

UPUTA O PRAVNOM LIJEKU:

Protiv ove građevne dozvole nezadovoljna stranka ima pravo žalbe Ministarstvu prostornog uređenja, graditeljstva i stanovanja Zagreb, kao drugostupanjskom organu i to u roku od 15 dana po primitku građevne dozvole.

Pismena se žalba u dva primjerka predaje neposredno ili šalje preporučeno poštom, a usmena se daje na zapisnik u ovom Uredu. Za žalbu protiv ove građevne dozvole plaća se Upravna pristojba u iznosu od 50,00 kn ("NN" br. 896.).

Pristojba za ovu građevnu dozvolu prema Tar.br. 1. i 63. Zakona o upravnim pristojbama u iznosu od 200,00 kn je uplaćena i poništena na podnesku.

PROČELNICA UREDA

Nada Vugrinec, dipl. inž. grad.



DOSTAVITI:

1. Zvonarek Stjepana, Čirkovljan, Brestek 3
2. U spis predmeta
3. Evidencija
4. Susjed:
Žvorc Vinko, Prelog, M. Gupca 61

VI. izmjene i dopune Prostornog plana uređenja Grada Preloga
Obrazloženje – Evidencija postupka izrade i donošenja ID PPUG
PRIJEDLOG ZA JAVNU RASPRAVU


KATAST. OPĆINA: Čirčošćan.....
BROJ LISTA KATAST. PLANA: 4.....
KLASA: 335-06/97-01/01.....
UR. BROJ: 2102-06-04/6-97-11.....

Ured za katastarsko-geodetske poslove

KOPIJA KATASTARSKOG PLANA
MJERILO 1: 2880


Upravna prostora od 1:100 m² 4,55
napisana i mjerena pod brojem
KLASA: _____
UR. BROJ: _____

↑
\$
↑



u Prelogu..... 16. 01. 1997.

Preobraz:



(potpis ovlaštene osobe)

2615/07

Novak Mario
Turčišće 160
40318 Domašinec
OIB: 29866695336

MEĐIMURSKA ŽUPANIJA GRAD PRELOG			
Primljeno:	30-07-2019	Org. jed.	
Način prijema dokumenta	350-02/19-01/11	OH	
Uredbeni broj	15-191	Pril.	Vrij.

GRAD PRELOG
GLAVNA 35
40323 PRELOG


ZAHTJEV ZA IZMJENOM PROSTORNO PLANSKE DOKUMENTACIJE (PPUG PRELOGA)

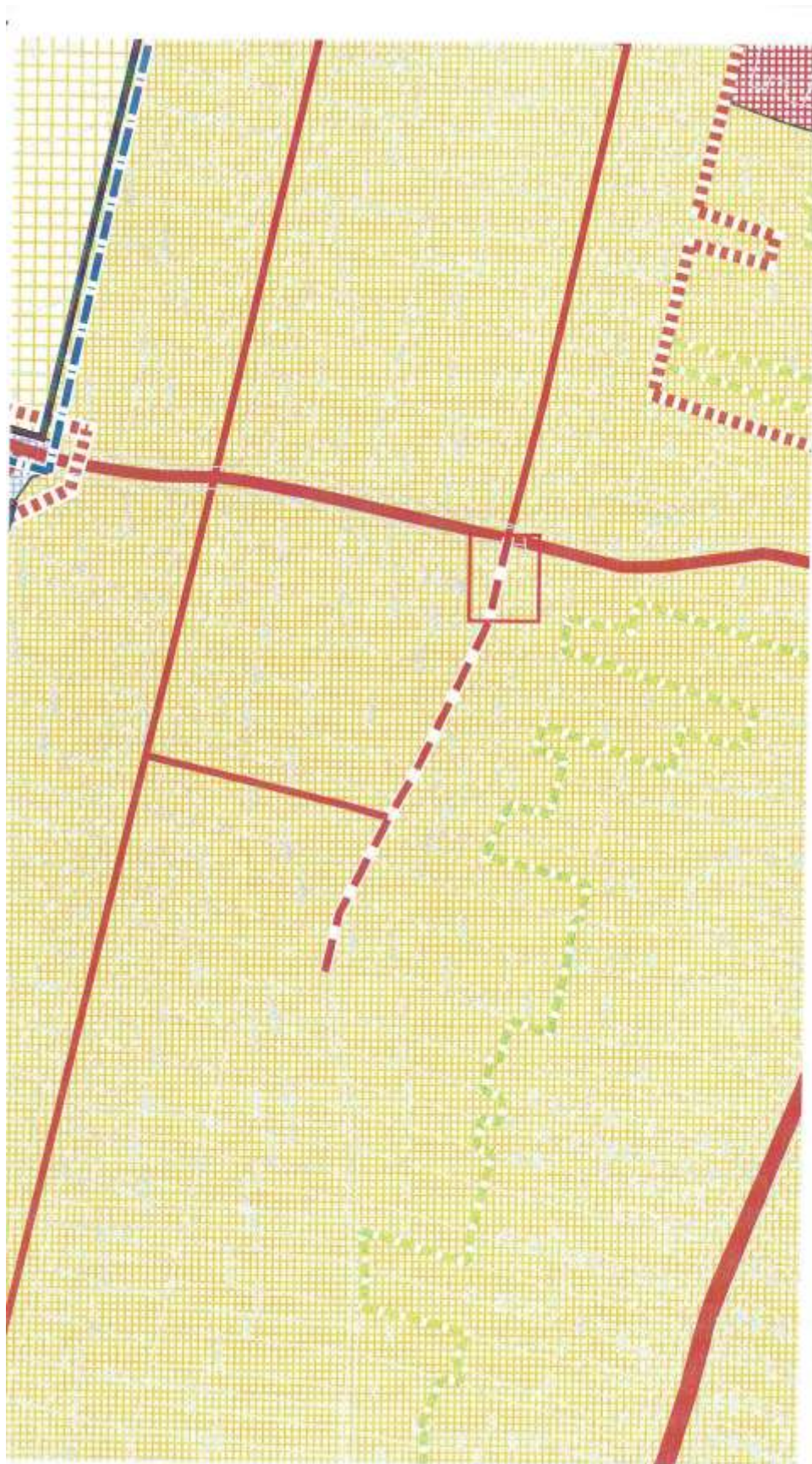
Poštovani,

Pošto sam u saznanju da je u planu izmjena prostorno planske dokumentacije grada Preloga (PPUG Preloga), molim Vas da istom ukinete ili izmijenite trasu planirane lokalne ceste koja prolazi kroz građevinsku česticu k.č. 3843/1, k.o. Prelog (ul. Franje Glada 5) u mom vlasništvu a na kojoj je postojeća građevina koju planiram rekonstruirati a što mi je ovako definiranom prostorno planskom dokumentacijom onemogućeno.

Unaprijed zahvaljujem

24.07.2019.g.

Novak Mario




VI. izmjene i dopune Prostornog plana uređenja Grada Preloga
Obrazloženje – Evidencija postupka izrade i donošenja ID PPUG
PRIJEDLOG ZA JAVNU RASPRAVU

3213/09

REPUBLIKA HRVATSKA

Međimurska županija

Upravni odjel za prostorno uređenje, gradnju i zaštitu

Okoliša

Ispostava Prelog

MEĐIMURSKA ŽUPANIJA GRAD PRELOG		
Primijeno:	26-09-2019	
Klasifikacijska oznaka		Org. jed.
350-02/19-01/15		04
Uredbeni broj	Pril.	Wj.
16.19-1	1	-

PREDMET: Zahtjev za izmjenu prostornog plana

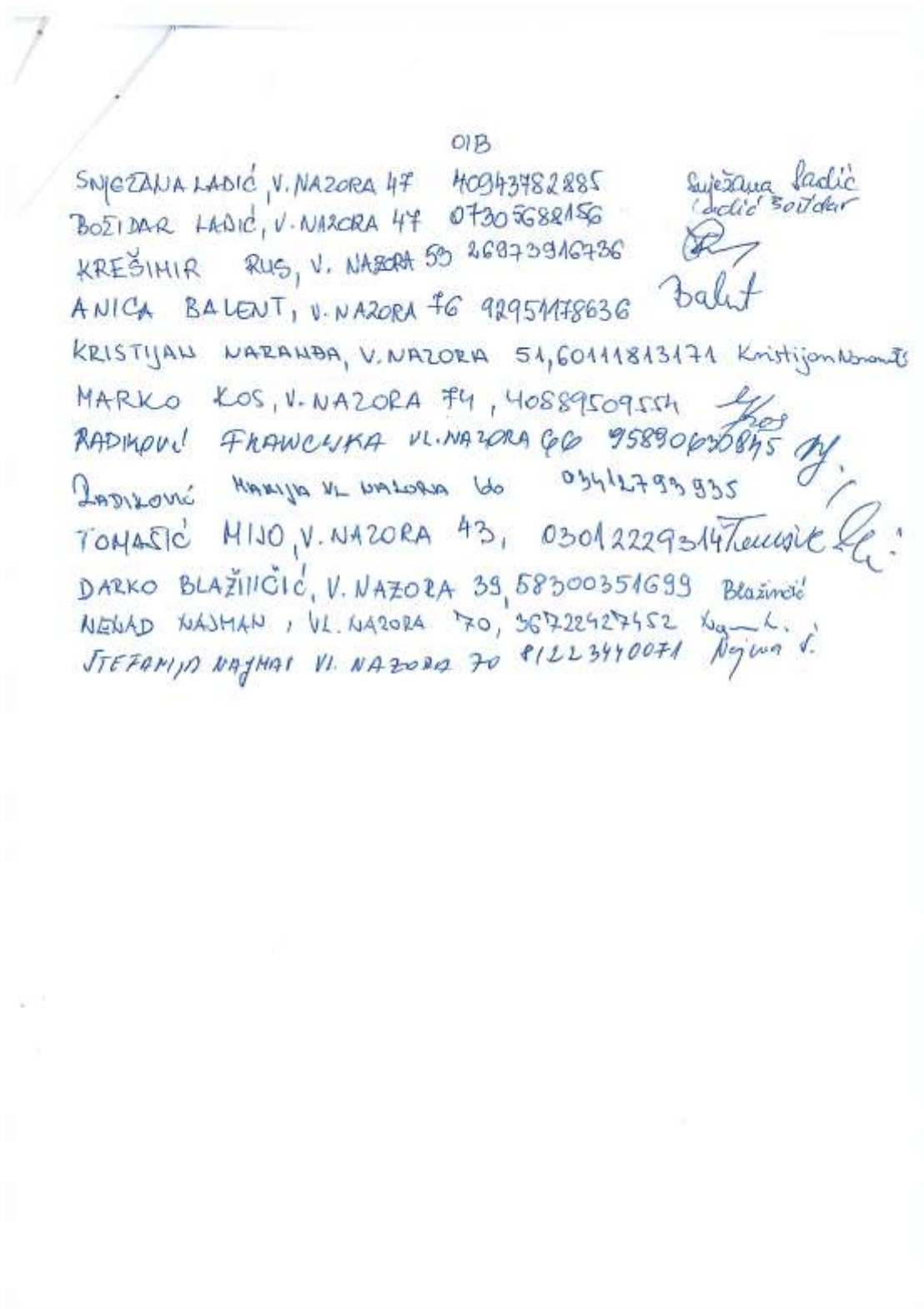
Molimo gore navedeni naslov za izmjenom prostornog plana u ulici Vladimira Nazora.

Prijedlog promjene – umjesto dosadašnje mješovite industrije zone preimenovanje u
STAMBENU ZONU.

Molim gornji naslov da uvaži naš prijedlog.

Prilog: potpis kućevlasnika navedene ulice.

Prelog, 25.09.2019



OIB

SNJEŽANA LADIĆ, V. NAZORA 47 40943782885
 BOŠIDAR LADIĆ, V. NAZORA 47 07305682156
 KREŠIMIR RUS, V. NAZORA 53 26873916736
 ANICA BALENT, V. NAZORA 46 92951178636
 KRISTIJAN NARANĐA, V. NAZORA 51, 60111813171
 MARKO KOS, V. NAZORA 44, 40889509554
 RADIMIR FRANCIKA VL. NAZORA 66 95890635845
 LADIKOVIĆ MARIJA VL. NAZORA 66 03412793935
 TOMAŠIĆ MIJO, V. NAZORA 43, 03012229314
 DARKO BLAŽIČIĆ, V. NAZORA 39, 58300351699
 NEJMA NAJMAN, VL. NAZORA 70, 36722427452
 STEFANIJA NAJMAN VL. NAZORA 70 81223440071

*Snežana Ladić
 Ladić Bošidar*

[Signature]

Balent

Kristijan Naranđa

[Signature]

[Signature]

[Signature]

Blazić

[Signature]

Nejma N.



ZADOL Grupa d.o.o. PVC i ALU stolarija

Prelog, Čakovečka 107, 40323 Prelog tel: ++385 (0)40 646-944, fax:646 - 946
 ž.r. : Privredna banka Zagreb: 2340009 1116030636
 IBAN: HR9123400091116030636
 SWIFT:PBZGHR2X
 www.zadol-pvc.hr; email: info@zadol-pvc.hr
 OIB: 78052058880 MB: 2151723

MEĐIMURSKA ŽUPANIJA
 GRAD PRELOG

Primljeno:	16-09-2019	
Klasifikacijska oznaka	Org. jed.	
350-02/19-01/13	04	
Unudžbeni broj	Prih.	Wš
389.19-1	0	✓

GRAD PRELOG

GLAVNA 35
 40323 PRELOG

PREDMET: Zamolba za promjenu Prostornog plana uređenja grada Preloga

Poštovani,

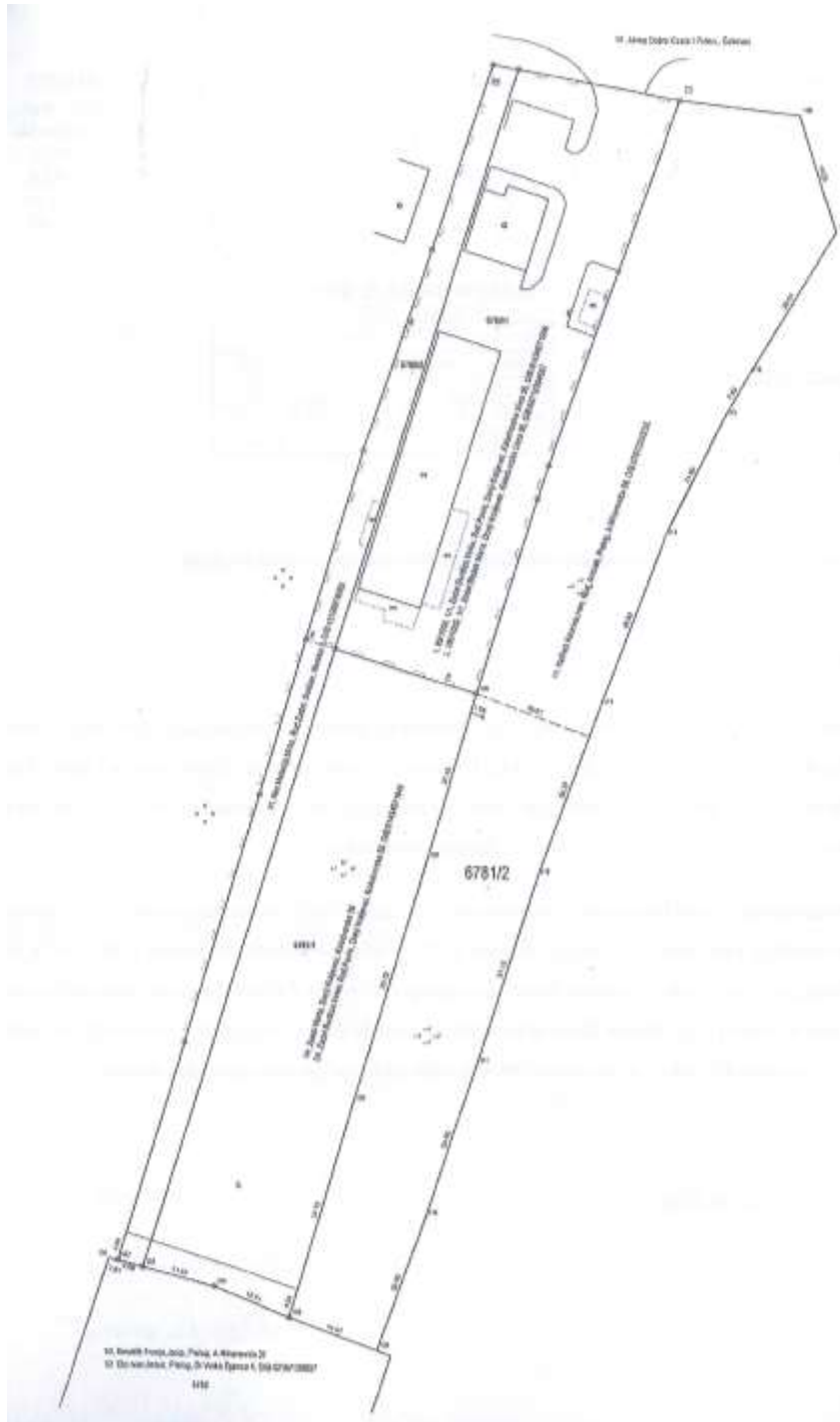
Pošto je donošenje novog prostornog plana uređenja grada Preloga trenutačno u proceduri, molimo Vas da se za zonu u kojoj je čestica 6781/1 koja je u vlasništvu gosp. Zadol Đurđice i Zadol Blažek Marte donese detaljan prostorni plan kako bi Zadol grupa na prethodno navedenoj čestici mogla formirati otvoreno asfaltirano skladište, deponij materijala.

Obrazloženje: Zadol Grupa d.o.o. se nalazi na kat. Čestici 6780/1 te na njoj obavlja gosp. djelatnost proizvodnje i prodaje PVC stolarije. Čestica 6781/1 nalazi se u nastavku čestice 6780/1 te je zbog svojeg položaja idealna za izradu Vanjskog deponija materijala. Čestica je također u vlasništvu gosp. Zadol Đurđice i gosp. Blažek Zadol Marte. Na taj način bi Zadol Grupa d.o.o. zaokružila novi tehnološko proizvodni ciklus, znatno povećala kapacitet proizvodnje te unaprijedila uslugu.

U Prelogu 16.09.2019

Za Zadol Grupu d.o.o.
 PVC stolarija
 Čakovečka 107, 40323 Prelog
 Melanija Kos, direktor
 Melanija Kos
 ZADOL GRUPA d.o.o.

VI. izmjene i dopune Prostornog plana uređenja Grada Preloga
Obrazloženje – Evidencija postupka izrade i donošenja ID PPUG
PRIJEDLOG ZA JAVNU RASPRAVU







MEĐIMURSKA ŽUPANIJA
GRAD PRELOG

3226/09

Primljeno: 23-09-2019	
Klasifikacijska oznaka	Org. jed.
350-02/19-01/14	oh
Urudžbeni broj	Pri. Vj.
385-19-1	

GRAD PRELOG
GRADSKO VIJEĆE
Glavna 35
40323 PRELOG

n/r PREDSEDNIKA
g. Đuro UJLAKI

PREDMET: Zahtjev za izmjenu prostornog plana

Poštovani predsjedniče, gospodine Ujlaki !

Na osnovu potrebe daljnjeg razvoja kompanije Tehnix, Vama osobno i Gradskom vijeću Grada Preloga podnosim sljedeći

ZAHTJEV br. 23-09/2019

Za izmjenu i dopunu generalnog urbanističkog plana na katastarskim česticama 595/26 i 597 k.o. Cirkovljan, zatim 3256/2, 3257/1, 3258/11 k.o. Prelog i 1783/5 k.o. Čehovec.

Potreba proširenja zone građenja bila bi u svrhu gospodarsko-turističke namjene montažnog tipa u skladu sa strategijom razvoja Tehnixa. Grad Prelog nema nikakvu obavezu izgradnje komunalne infrastrukture. Unaprijed Vam se zahvaljujem i lijepo Vas pozdravljam.

S poštovanjem,

Donji Kraljevec, 23.09.2019.
Dopis br. 152/23-09-2019

Za „TEHNIX“ d.o.o.
PREDSJEDNIK KOMPANIJE
Đuro HORVAT


„TEHNIX“ d.o.o.
DONJI KRALJEVEC 3



TEHNIX VAŠ PARTNER U ZAŠTITI OKOLIŠA



4411/12

MEĐIMURSKA ŽUPANIJA
GRAD PRELOG

Primljeno:	12-12-2019		
Klasifikacijska oznaka	944-01/19-01/45	Org. jed.	04
Uredbeni broj	15-19-1	Pril.	
		Veš	

Grad Prelog

Glavna 35

40323 Prelog

Ana Pavčec – Kregar

J. Bajkovec 33

Strahoninec

OIB: 47974401564

Predmet: Zamolba za upis zemljišta u plan grada Preloga

Molim naslov da poljoprivredno zemljište u Prelogu k.č. br. 6768 i k.č.br. 6769 k.o. Prelog ukupne površine 12 038 m² uvrsti u Generalni urbanistički plan grada Preloga, s namjenom stambeno-poslovne primjene.

Čestice graniče s postojećim granicama građevinskog područja s južne strane.

Vlasnica sam spomenutih čestica u cijelosti, 1/1.

Najljepše se zahvaljujem!

Ana Pavčec – Kregar



U Prelogu, 11.12.2019.

VI. izmjene i dopune Prostornog plana uređenja Grada Preloga
Obrazloženje – Evidencija postupka izrade i donošenja ID PPUG
PRIJEDLOG ZA JAVNU RASPRAVU

<https://oss.uredjenazemlja.hr/public/gwt/OSSViewerPrint.html>



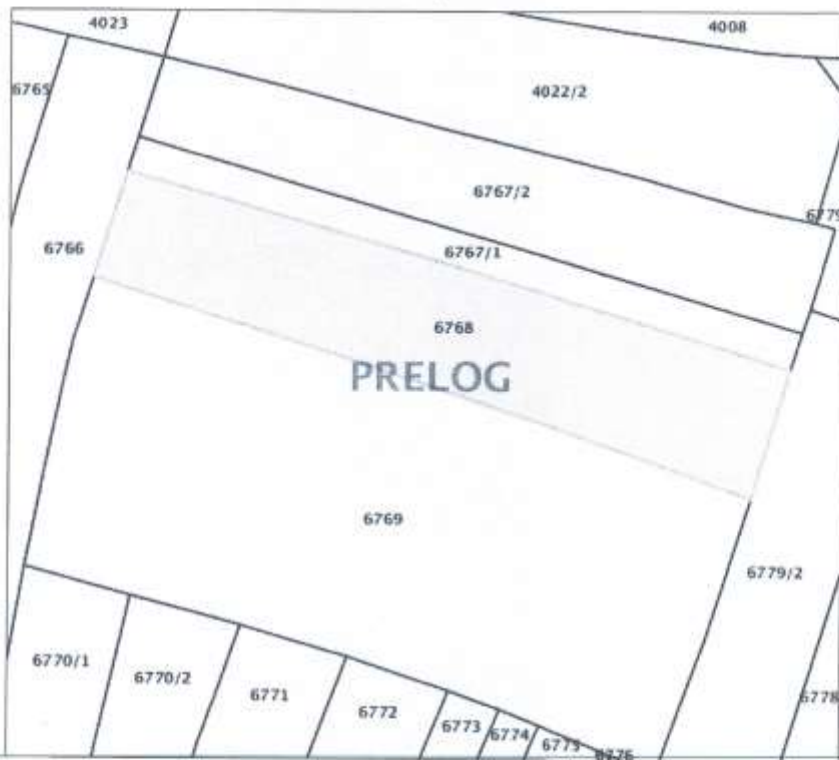
REPUBLIKA HRVATSKA
DRŽAVNA GEODETSKA UPRAVA
ODJEL ZA KATASTAR NEKRETNINA PRELOG

NESLUŽBENA VERZIJA

K.o. PRELOG, 303429
k.č. br.: 6768

IZVOD IZ KATASTARSKOG PLANA

Približno mjerilo ispisa 1:1000
Izvorno mjerilo plana 1:2880



Datum ispisa: 11.12.2019

VI. izmjene i dopune Prostornog plana uređenja Grada Preloga
Obrazloženje – Evidencija postupka izrade i donošenja ID PPUG
PRIJEDLOG ZA JAVNU RASPRAVU

<http://oss.uredjenazemlja.hr/public/gwt/OSSViewerPrint.html>



REPUBLIKA HRVATSKA
DRŽAVNA GEODETSKA UPRAVA
ODJEL ZA KATASTAR NEKRETNINA PRELOG

NESLUŽBENA VERZIJA

K.o. PRELOG, 303429
k.č. br.: 6769

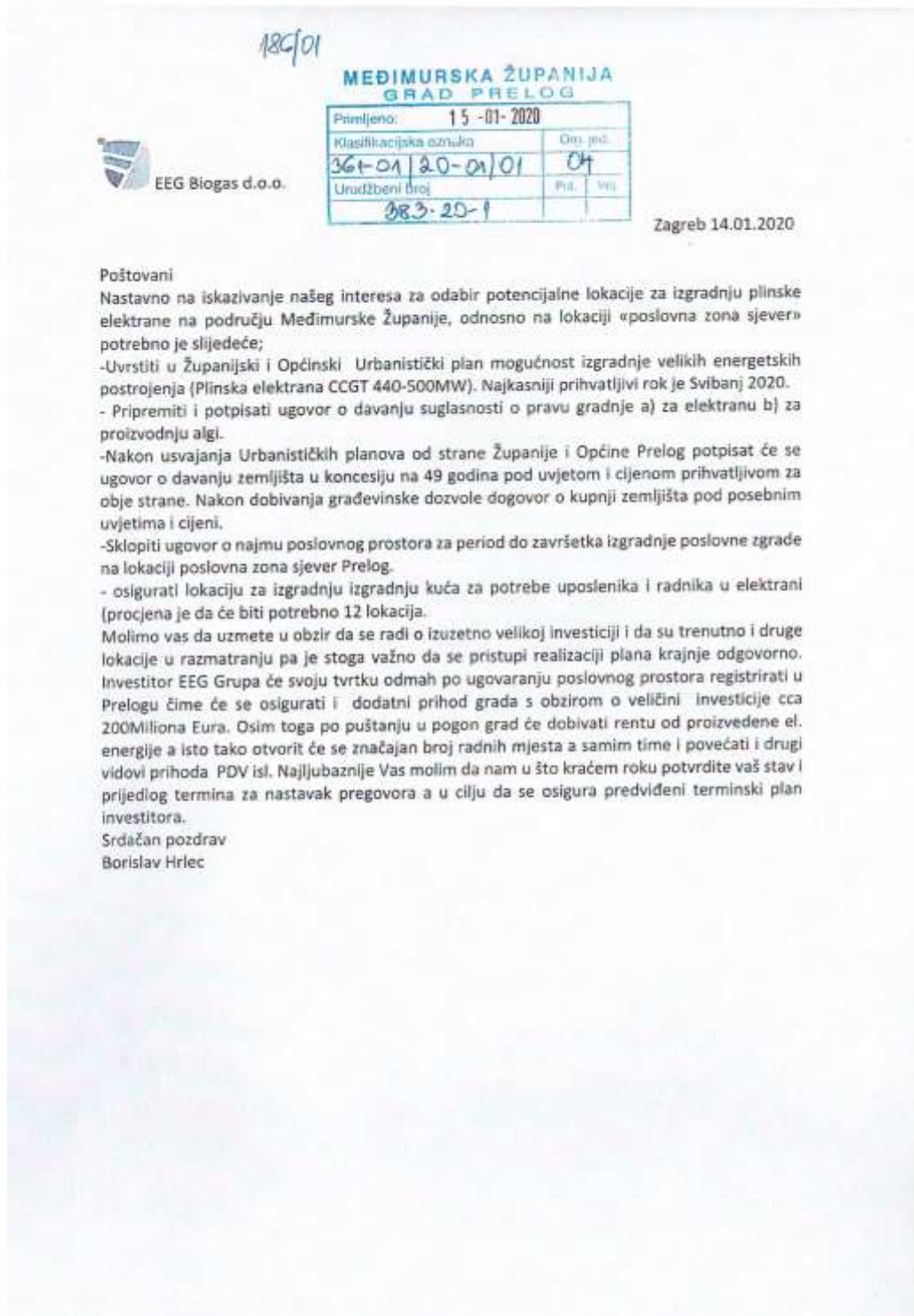
IZVOD IZ KATASTARSKOG PLANA

Približno mjerilo ispisa 1: 1000
Izvorno mjerilo plana 1:2880



Datum ispisa: 11.12.2019

12/11/2019, 4:30 PM



VI. izmjene i dopune Prostornog plana uređenja Grada Preloga
Obrazloženje – Evidencija postupka izrade i donošenja ID PPUG
PRIJEDLOG ZA JAVNU RASPRAVU

KLASA: 935-01/19-01/01
URBROJ: 541-05-02-01/1-19-6
Zagreb, 17.01.2019. god.

Temeljem članka 16. stavka 1. Pravilnika o određivanju visine stvarnih troškova uporabe podataka dokumentacije državne izmjere i katastra nekretnina (»Narodne novine«, br. 59/2018), dolje potpisani korisnik podataka daje sljedeću

IZJAVU

Izjavljujem da sam od Državne geodetske uprave preuzeo sljedeće podatke u digitalnom obliku za područje Grada Prelog:

- Podaci iz grafičkog dijela registra prostornih jedinica – podaci za prostornu jedinicu (1 JLS, 8 NA) - shp format, stanje na dan 16.01.2018. godine.
- Digitalna ortofotokarta 1 : 5 000 (DOF5), 2017. godina, TIFF+TFW+DWG, HTRS96/TM – 25 listova
- Topografska karta 1: 25 000 (TK25), 1996. - 2000. godina – 3 karte
- Digitalni katastarski plan, HTRS96/TM projekcija, DWG format, stanje na dan 17.11.2018. godine, za katastarske općine:

Mbr kat. općine	Naziv kat. općine
302805	Cirkovljan
302821	Čehovec
302848	Čukovec
302961	Draškovec
303097	Hemuševac
303330	Oporovec
303429	Prelog

Preuzeti podaci biti će korišteni isključivo u svrhu izrade VI. izmjena i dopuna PPU Grada Prelog, i neće se koristiti u druge svrhe.

Upoznati smo s činjenicom da smo preuzimanjem stekli pravo uporabe podataka za odobrenu svrhu/posao, te nam ni na koji način nije preneseno pravo vlasništva nad podacima.

VI. izmjene i dopune Prostornog plana uređenja Grada Preloga
Obrazloženje – Evidencija postupka izrade i donošenja ID PPUG
PRIJEDLOG ZA JAVNU RASPRAVU

Poznato nam je da je svako umnožavanje, davanje dobivenih podataka na uporabu drugim osobama kao i uporaba istih u druge svrhe osim za svrhu za koju su izdani, kažnjivo u smislu čl. 183. Zakona o državnoj izmjeri i katastru nekretnina («Narodne novine», br. 112/18).

Korisnik: GRAD PRELOG
(naziv ili ime i prezime)

OIB

5	5	6	2	4	8	8	5	8	7	4
---	---	---	---	---	---	---	---	---	---	---

Odgovorna osoba korisnika: LJUBOMIR KOLAREK
(ime i prezime)



Na temelju članka 64. Zakona o zaštiti okoliša („Narodne novine“ broj 80/13, 153/13, 78/15, 12/18 i 118/18), članka 33. Uredbe o strateškoj procjeni utjecaja strategije, plana i programa na okoliš („Narodne novine“ broj 3/17) i članka 48. Statuta Grada Preloga („Službeni glasnik Međimurske županije“ broj 10/09, 26/10, 23/11, 5/13 i 4/18), te nakon provedenog postupka Ocjene o potrebi strateške procjene utjecaja na okoliš za VI. Izmjene i dopune Prostornog plana uređenja Grada Preloga („Službeni glasnik Međimurske županije“ broj 7/03, 22/08, 5/09, 4/12 i 18/14), Gradonačelnik Grada Preloga, 07.11.2019. godine donosi

ODLUKU

kojom se utvrđuje da nije potrebno provesti stratešku procjenu utjecaja na okoliš za VI. Izmjene i dopune Prostornog plana uređenja Grada Preloga

Članak 1.

Gradonačelnik Grada Preloga donio je Odluku o započinjanju postupka ocjene o potrebi strateške procjene utjecaja na okoliš za VI. Izmjene i dopune Prostornog plana uređenja Grada Preloga, KLASA: 351-02/19-01/01, URBROJ: 2109/14-02-19-01 od 14. siječnja 2019. (u daljnjem tekstu: Odluka).

U postupku Ocjene o potrebi strateške procjene utjecaja na okoliš Izmjena i dopuna Prostornog plana, utvrđeno je da su Izmjene i dopune Prostornog plana prihvatljive za ekološku mrežu, te da neće imati vjerojatno značajan utjecaj na okoliš na osnovu čega se utvrđuje da nije potrebno provesti postupak strateške procjene utjecaja na okoliš.

Članak 2.

Izmjene i dopune Prostornog plana pokreću se radi usklađenja Prostornog plana s posebnim propisima i aktima Međimurske županije i Grada Preloga od utjecaja na razvoj i uređenje prostora Grada, a koji su mijenjani ili usvojeni nakon usvajanja Odluke o donošenju V. izmjena i dopuna Prostornog plana uređenja Grada Preloga iz 2014. godine, te obuhvaćaju problematiku iz sektora prometa, infrastrukturnih sustava, vodnog gospodarstva, gospodarenja otpadom, energetske učinkovitosti, zaštite okoliša, prirode i kulturnih dobara, sustava civilne zaštite, razvoja civilnog društva i drugo.

Grafičke dijelove Prostornog plana potrebno je uskladiti s važećim kartografskim HTRS96/TM koordinatnim sustavom Državne geodetske uprave.

Prostorni plan je potrebno uskladiti s Uredbom o informacijskom sustavu prostornog uređenja („Narodne novine“ broj 115/15.)

Ostali razlozi:

- usvajanje zaprimljene inicijative Međimurskih voda d.o.o. Čakovec, prema članku 85. Zakona o prostornom uređenju, KLASA: 350-02/17-01/07, URBROJ: 346-17-1, zaprimljena 24. SRPNJA 2017., kojom se traži korekcija Prostornog plana u smislu promjene koncepta odvodnje i zbrinjavanja otpadnih voda naselja Prelog i Otok na način da se sustavi priključe na aglomeraciju Podbrest
- usvajanje zaprimljene inicijative Tehnix d.o.o. Donji Kraljevec, prema članku 85. Zakona o prostornom uređenju, KLASA: 350-02/18-01/02, URBROJ: 383-18-1, zaprimljena 09. ožujka 2018., kojom se traži korekcija Prostornog plana radi utvrđivanja lokacije za ugostiteljsko – turističku namjenu u funkciji hostela kapaciteta do 100 postelja, kampa, te turističkog naselja bungalova, sve sukladno odgovarajućim pravilnicima za navedene vrste turističkih sadržaja, te mogućnost gradnje pratećih sportskih i rekreacijskih sadržaja i to:
 - prenamjenom poljoprivrednog zemljišta oznake P1 – kat. čest. br. 595/3 k.o. Cirkovijan

VI. izmjene i dopune Prostornog plana uređenja Grada Preloga
 Obrazloženje – Evidencija postupka izrade i donošenja ID PPUG
 PRIJEDLOG ZA JAVNU RASPRAVU

- prenamjenom šumskog zemljišta oznake Š1 – šume isključivo osnovne namjene, gospodarske šume – kat. čest. br. 3258/11, 3257/1 i 3256/2 k.o. Prelog
- analiza i revizija granica građevinskih područja naselja, namjene i stanja izgrađenosti izgrađenih građevinskih područja naselja
- analiza i revizija lokacija, namjene, granica i uvjeta korištenja za izdvojena građevinska područja izvan naselja
- analiza i revizija Plana u pogledu usklađenja s izgradnjom ozakonjenom u postupcima ozakonjenja nelegalno izgrađenih zgrada prema posebnim propisima
- analiza i revizija planiranog stanja i revidiranje uvjeta za obavljanje proizvodnih, poslovnih i turističkih gospodarskih djelatnosti unutar područja Grada
- revizija mreže kategoriziranih i nekategoriziranih cestovnih prometnica
- usklađenja stanja izvedene infrastrukture na cijelom području Grada
- revizija statusa kulturnih dobara, spomenika prirode i ekološke mreže „Natura 2000“ s obzirom važeće propise
- usklađenje uvjeta za lociranje i gradnju poljoprivrednih sadržaja iz Prostornog plana s nacionalnim propisima i zajedničkoj europskoj poljoprivrednoj politici
- usklađenje Plana propisima iz djelatnosti gospodarenja otpadom
- preispitivanje namjene površina prema zaprimljenim inicijativama građana prema članku 85. Zakona o prostornom uređenju, sukladno pozivu koji će se objaviti na mrežnim stranicama Grada Preloga
- korekcije stanja u prostoru prema zahtjevima tijela s javnim ovlastima izdanim prema članku 90. Zakona o prostornom uređenju.

Izrada pročišćenog teksta Odluke o donošenju Prostornog plana zakonska je obveza. Po obimu se radi o sveobuhvatnoj reviziji prostorno-planskog dokumenta. Obuhvat je ukupno područje Grada.

Cilj izrade Izmjena i dopuna Prostornog plana je revizija važećeg planskog dokumenta i usklađenje s europskim i nacionalnim propisima, planovima razvoja Županije i Grada, te ugradnja opravdanih inicijativa pravnih osoba i građana u prostorno planski dokument.

Programska polazišta za Izmjene i dopune Prostornog plana zasnovana su na važećim nacionalnim propisima, Strategiji razvoja Republike Hrvatske, Međimurske županije i Grada.

Područje Grada nalazi se unutar područja zaštićenih prema Zakonu o zaštiti prirode - Regionalni park „Mura – Drava“ i Značajni krajobraz „Mura“.

Područje Grada nalazi se unutar područja ekološke mreže „Natura 2000“:

- POVS (područja očuvanja značajna za vrste i stanišne tipove)
 - HR 2001307 „Dravske akumulacije“ i
 - HR 5000014 „Gornji tok Drave“
- POP (područja očuvanja značajna za ptice)
 - HR 1000013 „Dravske akumulacije“ i
 - HR 1000014 „Gornji tok Drave“.

Članak 3.

U cilju utvrđivanja vjerojatno značajnog utjecaja na okoliš za Izmjene i dopune Prostornog plana Grad je zatražio mišljenja relevantnih javnopravnih tijela.

U tablici koja slijedi navedena su javnopravna tijela od kojih je traženo mišljenje i njihova očitovanja:

R.BR.	JAVNOPRAVNO TIJELO	KLASA / URBROJ / DATUM	MIŠLJENJE
1.	Ministarstvo zaštite okoliša i energetike, Radnička cesta 80, 10 000 Zagreb	KLASA: 351-02/19-01/01 URBROJ: 517-19-31 od 25. veljače 2019.	Javnopravno tijelo se očitovalo da sukladno Zakonu o izmjenama i dopunama Zakona o zaštiti prirode od 30. lipnja 2018. Ministarstvo zaštite okoliša i energetike, Uprava za zaštitu

VI. izmjene i dopune Prostornog plana uređenja Grada Preloga
 Obrazloženje – Evidencija postupka izrade i donošenja ID PPUG
 PRIJEDLOG ZA JAVNU RASPRAVU

			prirode, nema zakonsku pretpostavku za sudjelovanje u postupku provedbe ocjene o potrebi strateške procjene utjecaja na okoliš, odnosno strateške procjene utjecaja na okoliš za VI. ID PPUG Preloga, već poslove na lokalnoj razini preuzima Upravno tijelo.
2.	Hrvatske vode, VGO za Muru i gornju Dravu, Varaždin, Međimurska 28 b	KLASA: 351-02/19-01/01 URBROJ: 374-19-32 od 27. veljače 2019.	Nije potrebno provesti postupak strateške procjene utjecaja na okoliš za Prostorni plan.
3.	Hrvatske vode, VGI za mali sliv „Trava“, Čakovec, Ivana Mažuranića 2		Javnopravno tijelo se nije očitovalo u utvrđenom roku.
4.	Međimurska županija, Upravni odjel za gospodarske djelatnosti, Odsjek za poljoprivredu i turizam, R. Boškovića 2, Čakovec	KLASA: 351-02/19-01/04 URBROJ: 2109-19-29 od 05. veljače 2019.	Nije potrebno provesti postupak strateške procjene utjecaja na okoliš za Prostorni plan.
5.	Međimurska županija, Upravni odjel za zdravstvo i socijalnu skr. R. Boškovića 2, Čakovec	KLASA: 351-02/19-01/04 URBROJ: 2109-19-30 od 06. veljače 2019.	Nije potrebno provesti postupak strateške procjene utjecaja na okoliš za Prostorni plan.
6.	Međimurska županija, Zavod za javno zdravstvo, I.G. Kovačića, 1 e, Čakovec	KLASA: 351-02/19-01/01 URBROJ: 561-19-25 Od 23. siječnja 2019.	Javnopravno tijelo se očitovalo da Zavod za javno zdravstvo Međimurske županije nije stručno kompetentan niti ovlašten, te niti ne zapošljava kadar koji je educiran u svrhu davanja mišljenja, odnosno ocjene o potrebi strateške procjene utjecaja na okoliš i zdravlje.
7.	Međimurska priroda - Javna ustanova za upravljanje zaštićenim prirodnim vrijednostima na području Međimurske županije, Trg međimurske prirode 1, Križevac, Mursko Središće		Javnopravno tijelo se nije očitovalo u utvrđenom roku.
8.	Međimurske vode d.o.o. Čakovec, Matije Hrvatske 10, Čakovec		Javnopravno tijelo se nije očitovalo u utvrđenom roku.
9.	Mjesni odbor		Javnopravno tijelo se nije očitovalo u utvrđenom roku.
10.	Susjedni Gradovi i Općine: Općina Mala Subotica	KLASA: 351-02/19-01/01 URBROJ: 2109/10-19-26 od 23. siječnja 2019.	Nije potrebno provesti postupak strateške procjene utjecaja na okoliš za Prostorni plan.
11.	Susjedni Gradovi i Općine: Općina Orehovica	KLASA: 351-02/19-01/01 URBROJ: 2109/22-19-27 od 29. siječnja 2019.	Nije potrebno provesti postupak strateške procjene utjecaja na okoliš za Prostorni plan.
12.	Međimurska županija, Upravni odjel za prostorno uređenje, gradnju i zaštitu okoliša, Odsjek za zaštitu okoliša i prirode, R. Boškovića 2, Čakovec	KLASA: 351-02/19-01/01 URBROJ: 2109/1-19-39 od 16. studenog 2019.	Javnopravno tijelo utvrđuje da su VI. Izmjene i dopune Prostornog plana prihvatljive za ekološku mrežu, i da za VI. Izmjene i dopune Prostornog plana ne treba provesti postupak strateške procjene utjecaja na okoliš.

Članak 4.

U tablici iz prethodnog članka vidljivo je da su javnopravna tijela dala mišljenje da nije potrebno provesti postupak strateške procjene utjecaja na okoliš i da su planirane izmjene i dopune Prostornog plana prihvatljive za ekološku mrežu.

Za javnopravna tijela koja se nisu očitovala u utvrđenom roku pretpostavlja se da je njihov stav da nije potrebno provesti postupak strateške procjene utjecaja na okoliš i da su planirane Izmjene i dopune Prostornog plana prihvatljive za ekološku mrežu.

VI. izmjene i dopune Prostornog plana uređenja Grada Preloga
Obrazloženje – Evidencija postupka izrade i donošenja ID PPUG
PRIJEDLOG ZA JAVNU RASPRAVU

Iz svega navedenog u ovom članku, utvrđuje se da nije potrebno provesti postupak strateške procjene utjecaja na okoliš za Izmjene i dopune Prostornog plana.

Članak 5.

Izdanim Mišljenjem Međimurske županije, Upravnog odjela za prostorno uređenje, gradnju i zaštitu okoliša, KLASA: 351-03/18-03/72, URBROJ: 2109/1-09-3/01-19-13, od 30. listopada 2019. godine, u pogledu izrade Izmjene i dopune Prostornog plana, nije utvrđena potreba provođenja strateške procjene utjecaja na okoliš, te je dano mišljenje da su Izmjene i dopune Prostornog plana prihvatljive za ekološku mrežu.

Članak 6.

Jedinica lokalne samouprave je dužna informirati javnost, sukladno odredbama Zakona o zaštiti okoliša („Narodne novine“ broj 80/13, 153/13, 78/15, 12/18 i 118/18) i Uredbe o informiranju i sudjelovanju javnosti i zainteresirane javnosti u pitanjima zaštite okoliša („Narodne novine“ broj 64/08), kojima se uređuje informiranje javnosti i zainteresirane javnosti u pitanjima zaštite okoliša.

Informiranje javnosti je provedeno objavom na službenoj internetskoj stranici Grada Preloga u roku od najmanje 30 dana, počevši od 31.01.2019. godine.

Tijekom provedbe predmetnog postupka nije zaprimljen ni jedan dopis očitovanja javnosti.

Članak 7.

Ova Odluka stupa na snagu danom donošenja, a objavit će se na službenoj internetskoj stranici Grada Preloga.

GRADONAČELNIK GRADA PRELOGA

KLASA: 350-02/19-01/01
URBROJ: 2109/14-02-19-40
Prelog, 07. studeni 2019. godine



Na temelju članka 95. stavak 2. i članka 96. stavak 3. Zakona o prostornom uređenju („Narodne novine“ broj 153/13, 65/17, 114/18, 39/19 i 98/19), i članka 48. Statuta Grada Preloga („Službeni glasnik Međimurske županije“ broj 10/09, 26/10, 23/11, 5/13 i 4/18), gradonačelnik Grada Preloga donosi

ZAKLJUČAK

**o utvrđivanju Prijedloga
VI. izmjena i dopuna Prostornog plana uređenja Grada Preloga
(„Službeni glasnik Međimurske županije“ br. 7/03, 22/08, 5/09, 4/12, 5/13, 18/14)
za javnu raspravu**

I.

Na temelju Nacrta Prijedloga VI. izmjena i dopuna Prostornog plana uređenja Grada Preloga utvrđuje se Prijedlog VI. izmjena i dopuna Prostornog plana uređenja Grada Preloga za javnu raspravu, a koji se nalazi u prilogu i čini sastavni dio ovog Zaključka.

II.

Javna rasprava će trajati od 16.03.2020. do 31.03.2020. godine. Javni uvid u Prijedlog VI. izmjena i dopuna Prostornog plana uređenja Grada Preloga moći će se izvršiti za vrijeme trajanja javne rasprave u prostorijama Uprave Grada Preloga, Glavna 35, 40323 Prelog svakog radnog dana u uredovno radno vrijeme, te na web stranicama Grada Preloga www.prelog.hr.

III.

Javno izlaganje prijedloga VI. izmjena i dopuna Prostornog plana uređenja Grada Preloga organizirat će se u prostorijama gradske vijećnice Grada Preloga, Glavna 35, I. kat, 40323 Prelog, dana 24.03.2020. godine (utorak) u 18:00 sati.

IV.

Primjedbe i prijedlozi na Prijedlog VI. izmjena i dopuna Prostornog plana uređenja Grada Preloga sudionici mogu davati tijekom javne rasprave, zaključno sa 31.03.2020. godine i to na sljedeći način:

- postavljanjem pitanja tijekom javnog izlaganja o predloženim rješenjima,
- davanjem prijedloga i primjedbi u zapisnik za vrijeme izlaganja,
- upućivanjem pisanih prijedloga i primjedbi Gradu Prelogu, Glavna 35, 40323 Prelog

Prijedlozi i primjedbe koje nisu dostavljene u roku ili nisu čitljivo napisani, ne mogu se uzeti u obzir u pripremi Izvješća o javnoj raspravi.

V.

Javna rasprava o prijedlogu VI. izmjena i dopuna Prostornog plana uređenja Grada Preloga objavit će se u listu „Međimurje“, na mrežnim stranicama Ministarstva, te na mrežnim stranicama Grada Preloga (www.prelog.hr).

GRADONAČELNIK

KLASA: 350-02/18-01/3
URBROJ: 2109/14-02-20-93
Prelog, 05. ožujka 2020. godine



Ljubomir Kolarek, dr.med.vet.

PRIJEDLOG VI. IZMJENA I DOPUNA PPUG PRELOGA
(„Službeni glasnik Međimurske županije“ broj 7/03, 22/08, 5/09, 4/12, 5/13 i 18/14)
ZA JAVNU RASPRAVU

SAŽETAK ZA JAVNOST

Prostorni plan uređenja Grada Preloga usvojen je 2003. godine i do sada je pet puta mijenjan od čega dva puta ciljano.

Ovim, VI. izmjenama i dopunama predviđena je cjelovita revizija prostorno – planskog dokumenta, usklađenje s propisima i prilagodba plana novom sustavu Državne geodetske uprave, Zakonu o prostornom uređenju i informacijskom sustavu prostornog uređenja prilagođeno za prostorne planove starije generacije.

Značajnije koncepcijske i sadržajne izmjene i dopune Prostornog plana se ne predviđaju.

Cilj izrade Izmjena i dopuna Prostornog plana je revizija važećeg planskog dokumenta i usklađenje s europskim i nacionalnim propisima, planovima razvoja Županije i Grada, te ugradnja opravdanih inicijativa pravnih osoba i građana u prostorno planski dokument.

Programska polazišta za Izmjene i dopune Prostornog plana zasnovana su na važećim nacionalnim propisima, Strategiji razvoja Republike Hrvatske, Međimurske županije i Grada.

Obuhvat VI. izmjena i dopuna Prostornog plana odnosi se na cijelo područje jedinice lokalne samouprave – Grad Prelog.

Predviđa se izmjena tekstualnog dijela za provedbu Prostornog plana i svih grafičkih dijelova Prostornog plana.

Ovim VI. izmjenama i dopunama Prostornog plana uređenja Grada Preloga se svi dosadašnji kartografski prikazi zamjenjuju novima:

1.	KORIŠTENJE I NAMJENA POVRŠINA	MJ=1:25.000
2.	INFRASTRUKTURNI SUSTAVI	MJ=1:25.000
3.	UVJETI KORIŠTENJA, UREĐENJA I ZAŠTITE PROSTORA	MJ=1:25.000
4.	GRAĐEVINSKA PODRUČJA NASELJA	MJ=1:5.000
4.1.	Čirkovljan	
4.2.	Čehovec	
4.3.	Čukovec	
4.4.	Draškovec i Hemuševac	
4.5.	Oporovec	
4.6.	Otok	
4.7.	Prelog	

Izmjene i dopune kartografskim prikazima odnose se na slijedeće:

1. Korekcija granica Grada prema podacima Državne geodetske uprave, čime se površina JLS formalno smanjuje.
2. Korekcija granica građevinskih područja svih naselja radi usklađenja s katastrom, evidencije stanja izgrađenosti i prema zahtjevima građana, građanskih udruga i poduzetnika područja.

VI. izmjene i dopune Prostornog plana uređenja Grada Preloga
Obrazloženje – Evidencija postupka izrade i donošenja ID PPUG
PRIJEDLOG ZA JAVNU RASPRAVU



VI. izmjene i dopune Prostornog plana uređenja Grada Preloga
SAŽETAK ZA JAVNOST
PRIJEDLOG PLANA ZA JAVNU RASPRAVU

3. Značajnije diferenciranje funkcionalnih zona u naseljima.
4. Usklađenje stanja izvedenosti infrastrukturnih sustava s postojećim stanjem, te planiranim i projektiranim zahvatima, sukladno podacima nadležnih tijela, na ukupnom području Grada.
5. Usklađenje statusa kulturnih dobara s obzirom na reviziju kulturnih dobara na nacionalnoj razini i novi Registar
6. Usklađenje prostornog plana s propisima zaštite prirode i ekološke mreže.

Izmjene i dopune PPUG u grafičkom dijelu prate i promjene odredbi za provedbu. Odredbe za provedbu mijenjaju se u cijelosti.

Javna rasprava o prijedlogu ID PPUG početak će **16.03.2020.** i završiti **31.03.2020. godine.**

Javni uvid u Prijedlog VI. izmjena i dopuna Prostornog plana uređenja Grada Preloga moći će se izvršiti za vrijeme trajanja javne rasprave u prostorijama Uprave Grada Preloga, Glavna 35, 40323 Prelog svakog radnog dana u uredovno radno vrijeme i na web stranicama Grada Preloga www.prelog.hr, te izrađivača plana (www.urbia.hr).

Javno izlaganje Prijedloga VI. izmjena i dopuna Prostornog plana uređenja Grada Preloga organizirat će se u prostorijama gradske vijećnice Grada Preloga, Glavna 35, I. kat, 40323 Prelog i to 24.03.2020. godine (utorak) u 18.00 sati.

Pisana očitovanja, prijedlozi i primjedbe na prijedlog ID PPUG podnose se u pismenom obliku ili se upisuju u knjigu primjedbi izloženoj u gradskim prostorijama, do završetka javne rasprave, na adresu: Grad Preloga, Glavna 35, 40 323 Prelog, s napomenom „ZA JAVNU RASPRAVU O VI. IZMJENAMA I DOPUNAMA PROSTORNOG PLANA UREĐENJA GRADA PRELOGA“.

Grafički i tekstualni dijelovi prijedloga VI. izmjena i dopuna Prostornog plana uređenja Grada Preloga za javnu raspravu objavljeni su na službenim stranicama Grada Preloga: www.prelog.hr, te na stranicama izrađivača plana: www.urbia.hr.

za izrađivača VI. ID PPUG
Vesna Makovec, dipl.ing.arh.

