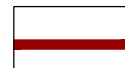















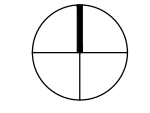
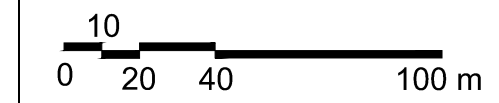


### TUMAČ PLANSKOG ZNAKOVLJA

-  GRANICA JLS - GRADA PRELOGA
-  GRANICA OBUHVATA UPU
-  GRANICA IZDOJENOG GRAĐEVINSKOG PODRUČJA IZVAN NASELJA IGPIN REKREACIJSKO - TURISTIČKE ZONA "TRATE"
-  GRANICA POVRŠINE JAVNE NAMJENE
-  BROJ I GRANICA POSTOJEĆE KATASTARSKE ČESTICE
-  KATASTARSKI EVIDENTIRANA GRADEVINA /NE POSTOJI U NARAVI/
-  OS KANALA BISTREC - RAKOVICA I GRANCA VEGETACIJSKOG POJASA KANALA PREMA PPMŽ- 15,0 m OD OSI
-  GRANICA III. ZONE ZAŠTITE IZVORIŠTA PRELOG
-  GRANICA ZAŠTITNOG POJASA ŽUPANIJSKE CESTE ŽC 2026 15,0 m OD VANJSKOG RUBA ZEMLJIŠNOG POJASA ŽC
-  KOLNI PRIKLJUČAK SA ŽUPANIJSKE CESTE POZICIJA I NAČIN PRIKLJUČENJA SE UTVRĐUJE PROJEKTOM PREMA ODREDBAMA ZA PROVEDBU
-  TRASA POSTOJEĆEG 35 KV DALEKOVODA
-  TRASA PLANIRANOG 10 KV ELEKTROENERGETSKOG VODA VEZA NA ODGOVARAJUĆU POSTOJEĆU TS
-  TRASA POSTOJEĆE MAGISTRALNE ELEKTRONIČKE KOMUNIKACIJSKE INFRASTRUKTURE
-  TRASA POSTOJEĆEG MAGISTRALNOG VODOOPSKRBNOG CJEVOVODA
-  TRASA POSTOJEĆEG VODA SUSTAVA JAVNE ODVODNJE OTPADNIH VODA - MJEŠOVITI SUSTAV - AGLOMERACIJA DONJI KRALJEVEC
-  TRASA PRODUŽETKA VODA JAVNE ODVODNJE OTPADNIH VODA ILI PRIKLJUČKA NA POSTOJEĆI SUSTAV JAVNE ODVODNJE OTPADNIH VODA



### PRIJEDLOG ZA JAVNU RASPRAVU

ŽUPANIJA <b>MEĐIMURSKA ŽUPANIJA</b>		GRAD <b>PRELOG</b>	
NAZIV PLANA: <b>URBANISTIČKI PLAN UREĐENJA REKREACIJSKO - TURISTIČKE ZONE "TRATE" PRELOG</b>			
NAZIV KARTOGRAFSKOG PRIKAZA: <b>PROMETNA, ULIČNA I KOMUNALNA INFRASTRUKTURNA MREŽA</b>			
BROJ KARTOGRAFSKOG PRIKAZA: <b>2.</b>		MJERILO KARTOGRAFSKOG PRIKAZA: <b>1:2000</b>	
ODLUKA O IZRADI PLANA: <b>"SLUŽBENI GLASNIK MEĐIMURSKE ŽUPANIJE" BR. 16/21</b>		ODLUKA PREDSTAVNIČKOG TIJELA O DONOŠENJU PLANA:	
OBJAVA JAVNE RASPRAVE: <b>LIST "MEĐIMURJE" OD 07.03.2022.</b>		JAVNI UVID ODRŽAN: <b>OD 14.03.2022. DO 12.04.2022.</b>	
PEČAT TIJELA ODGOVORNOG ZA PROVOĐENJE JAVNE RASPRAVE:		ODGOVORNA OSOBA ZA PROVOĐENJE JAVNE RASPRAVE:  <div style="text-align: right;">           Željko Poredoš, mag.ing.traff.            ime, prezime i potpis         </div>	
PRAVNA OSOBA KOJA JE IZRADILA PLAN: <b>URBIA d.o.o. Čakovec</b> I. G. Kovačića 10, Čakovec; tel. 040/373 400			
PEČAT PRAVNE OSOBE KOJA JE IZRADILA PLAN:		ODGOVORNI VODITELJ:	
direktorica: Vesna Makovec, dipl.ing.arh.		ovlaštena arhitektica urbanistica: Vesna Makovec, dipl.ing.arh.	
BROJ PLANA: <b>UPU - 10/2021</b>		DATUM: <b>03/2022</b>	
STRUČNI TIM U IZRADI PLANA: 1. V. Makovec, dipl.ing.arh. 2. B. Perhoč, dipl.ing.arh. 3. I. Perhoč, mag.ing.arh.		4. B. Balent, struč.spec.ing.aedif. 5. M. Bakač, dipl.oec.	
PEČAT PREDSTAVNIČKOG TIJELA:		PREDSEDNIK PREDSTAVNIČKOG TIJELA:  <div style="text-align: right;">           _____            ime, prezime i potpis         </div>	
ISTOVJETNOST S IZVORNikom OVJERAVA:		PEČAT:	
<div style="text-align: right;">           _____            ime, prezime i potpis         </div>			